

ΔΗΜΟΣΙΟΓΡΑΦΙΚΗ ΔΙΑΣΚΕΨΗ

Παρουσίασης Αποτελεσμάτων

Έρευνας για την Ποιότητα

Ζωής στον Δήμο Λεμεσού

ΑΠΡΙΛΙΟΣ 2021

ΟΡΓΑΝΙΣΜΟΣ ΕΡΕΥΝΩΝ
IMR / ΠΑΝΕΠΙΣΤΗΜΙΟ ΛΕΥΚΩΣΙΑΣ™

ΗΜΕΡΟΜΗΝΙΑ ΔΙΕΞΑΓΩΓΗΣ
ΝΟΕΜΒΡΙΟΣ 2020 - ΜΑΡΤΙΟΣ 2021

ΚΑΛΥΨΗ
ΔΗΜΟΣ ΛΕΜΕΣΟΥ

ΧΑΡΑΚΤΗΡΙΣΤΙΚΑ ΔΕΙΓΜΑΤΟΣ
ΑΝΔΡΕΣ ΚΑΙ ΓΥΝΑΙΚΕΣ ΗΛΙΚΙΑΣ 18+, ΠΟΥ ΕΧΟΥΝ
ΔΙΚΑΙΩΜΑ ΨΗΦΟΥ ΣΤΟ ΔΗΜΟ ΛΕΜΕΣΟΥ

ΜΕΓΕΘΟΣ ΔΕΙΓΜΑΤΟΣ
Α. ΠΟΣΟΤΙΚΗ ΕΡΕΥΝΑ: 600 ΑΤΟΜΑ
Β. ΠΟΙΟΤΙΚΗ ΕΡΕΥΝΑ: 3 ΟΜΑΔΕΣ ΕΣΤΙΑΣΗΣ
7 ΕΙΣ ΒΑΘΟΣ ΣΥΝΕΝΤΕΥΞΕΙΣ

ΕΠΙΛΟΓΗ ΔΕΙΓΜΑΤΟΣ
ΤΥΧΑΙΑ ΣΤΡΩΜΑΤΟΠΟΙΗΜΕΝΗ ΔΕΙΓΜΑΤΟΛΗΨΙΑ

ΣΥΛΛΟΓΗ ΣΤΟΙΧΕΙΩΝ
ΠΟΣΟΤΙΚΗ ΕΡΕΥΝΑ
ΤΗΛΕΦΩΝΙΚΕΣ ΣΥΝΕΝΤΕΥΞΕΙΣ ΜΕ ΤΗ
ΧΡΗΣΗ ΔΟΜΗΜΕΝΟΥ ΕΡΩΤΗΜΑΤΟΛΟΓΙΟΥ

ΣΥΛΛΟΓΗ ΣΤΟΙΧΕΙΩΝ
ΠΟΙΟΤΙΚΗ ΕΡΕΥΝΑ
Α. ΟΜΑΔΕΣ ΕΣΤΙΑΣΗΣ
Β. ΕΙΣ ΒΑΘΟΣ ΣΥΝΕΝΤΕΥΞΕΙΣ

ΠΕΡΙΕΧΟΜΕΝΑ

ΕΝΟΤΗΤΑ Α - ΤΑΥΤΟΤΗΤΑ ΠΟΛΗΣ - ΠΟΙΟΤΗΤΑ ΖΩΗΣ

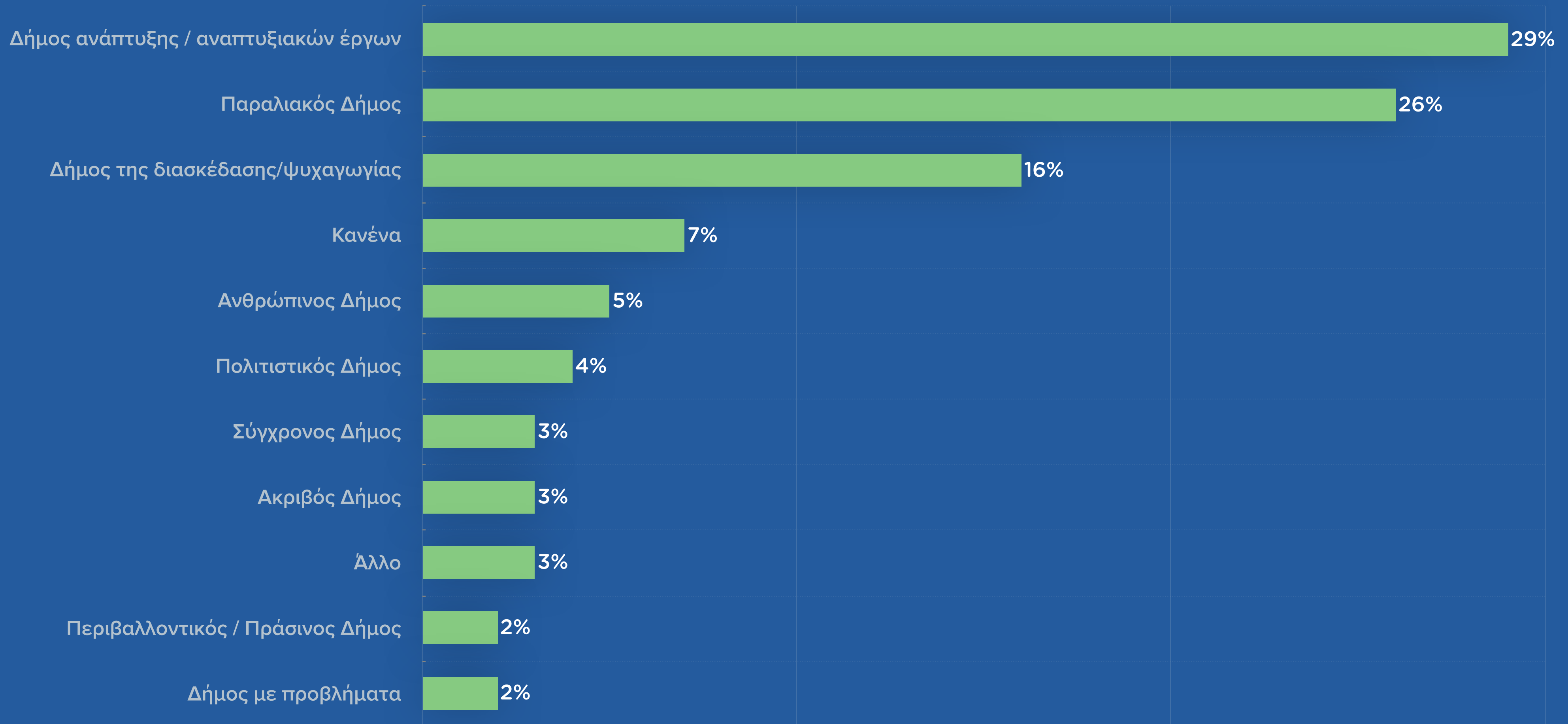
ΕΝΟΤΗΤΑ Β - ΠΡΟΒΛΗΜΑΤΑ ΔΗΜΟΥ

ΕΝΟΤΗΤΑ Γ - ΑΞΙΟΛΟΓΗΣΗ ΔΗΜΟΥ

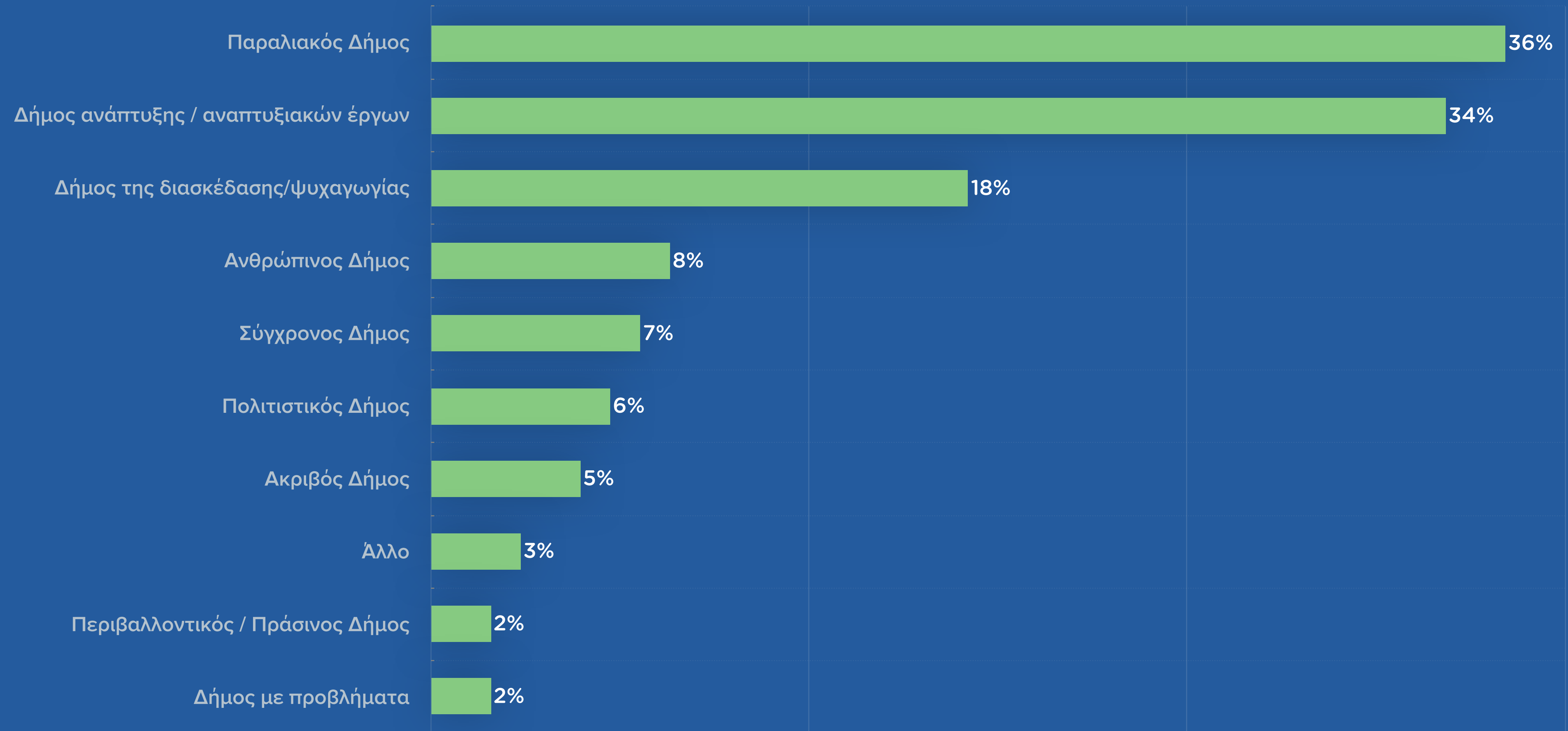
ΕΝΟΤΗΤΑ Δ - ΤΟ ΟΡΑΜΑ ΓΙΑ ΤΟΝ ΔΗΜΟ

ΕΝΟΤΗΤΑ Α - ΤΑΥΤΟΤΗΤΑ ΠΟΛΗΣ - ΠΟΙΟΤΗΤΑ ΖΩΗΣ

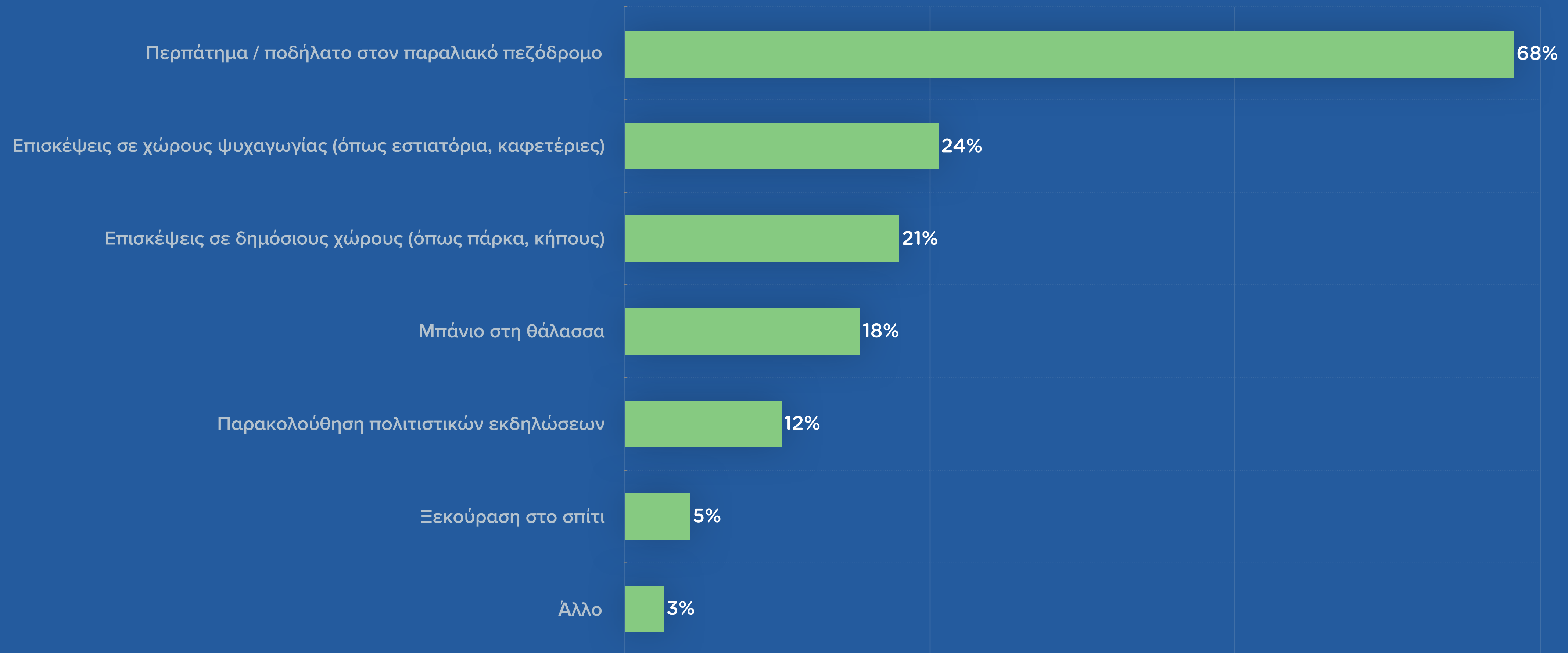
Ποια θα λέγατε ότι είναι η κύρια ταυτότητα του Δήμου σας; [Πρώτη Αναφορά]



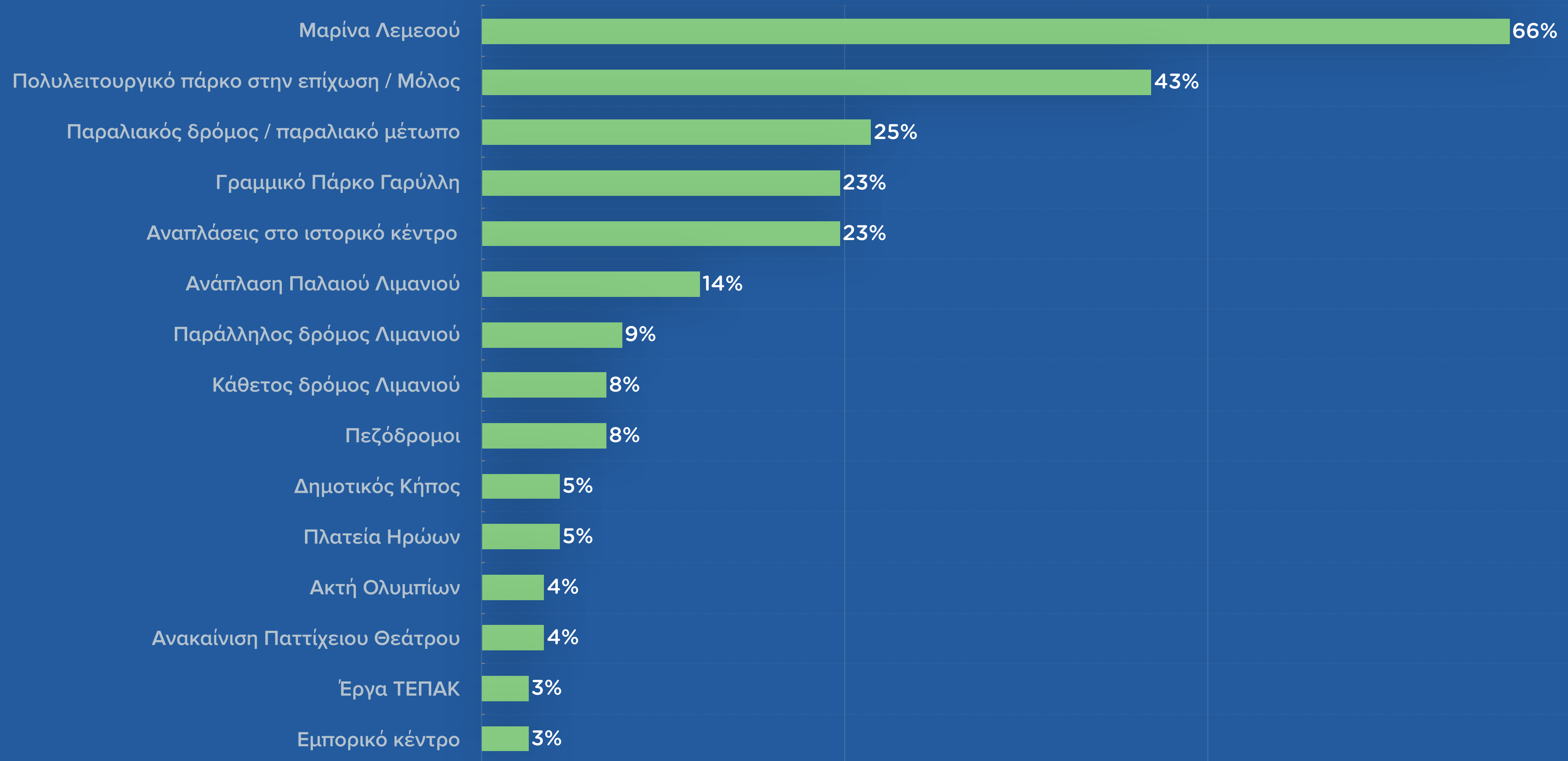
Ποια θα λέγατε ότι είναι η κύρια ταυτότητα του Δήμου σας; [Συνολική Αναφορά]



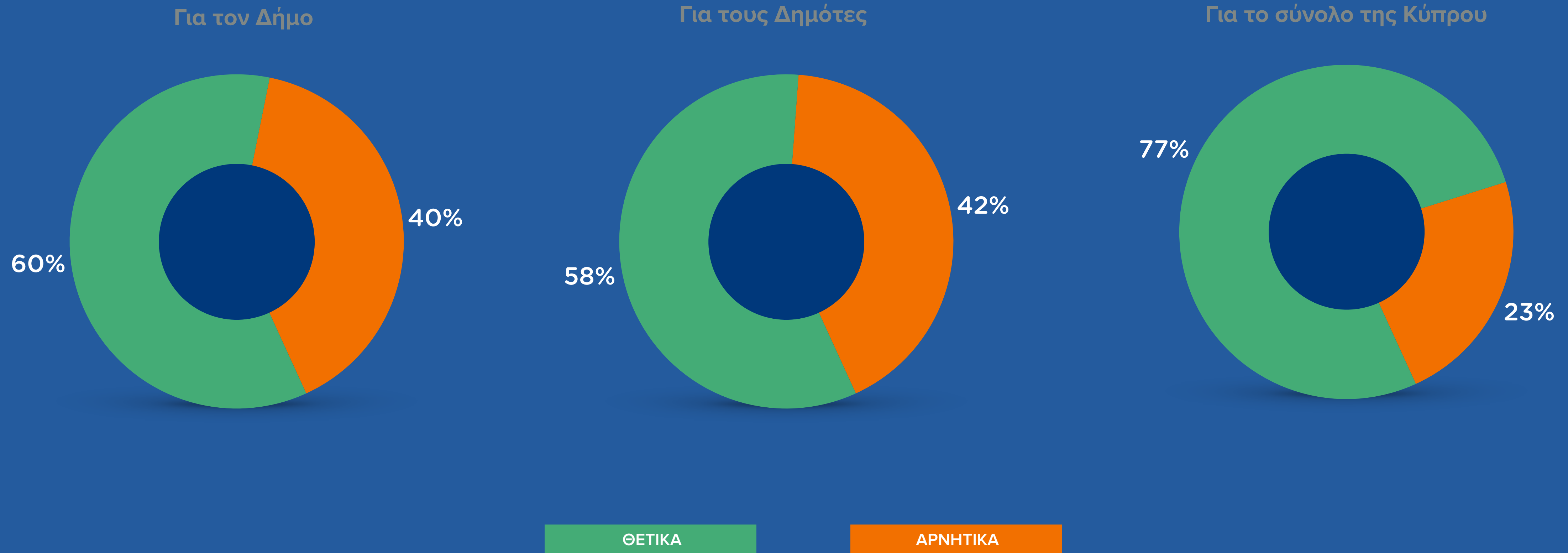
Ποιες δραστηριότητες απολαμβάνετε στον Δήμο σας;



Ποια 3 έργα που έγιναν στην Λεμεσό, ξεχωρίζετε και απολαμβάνετε περισσότερο:

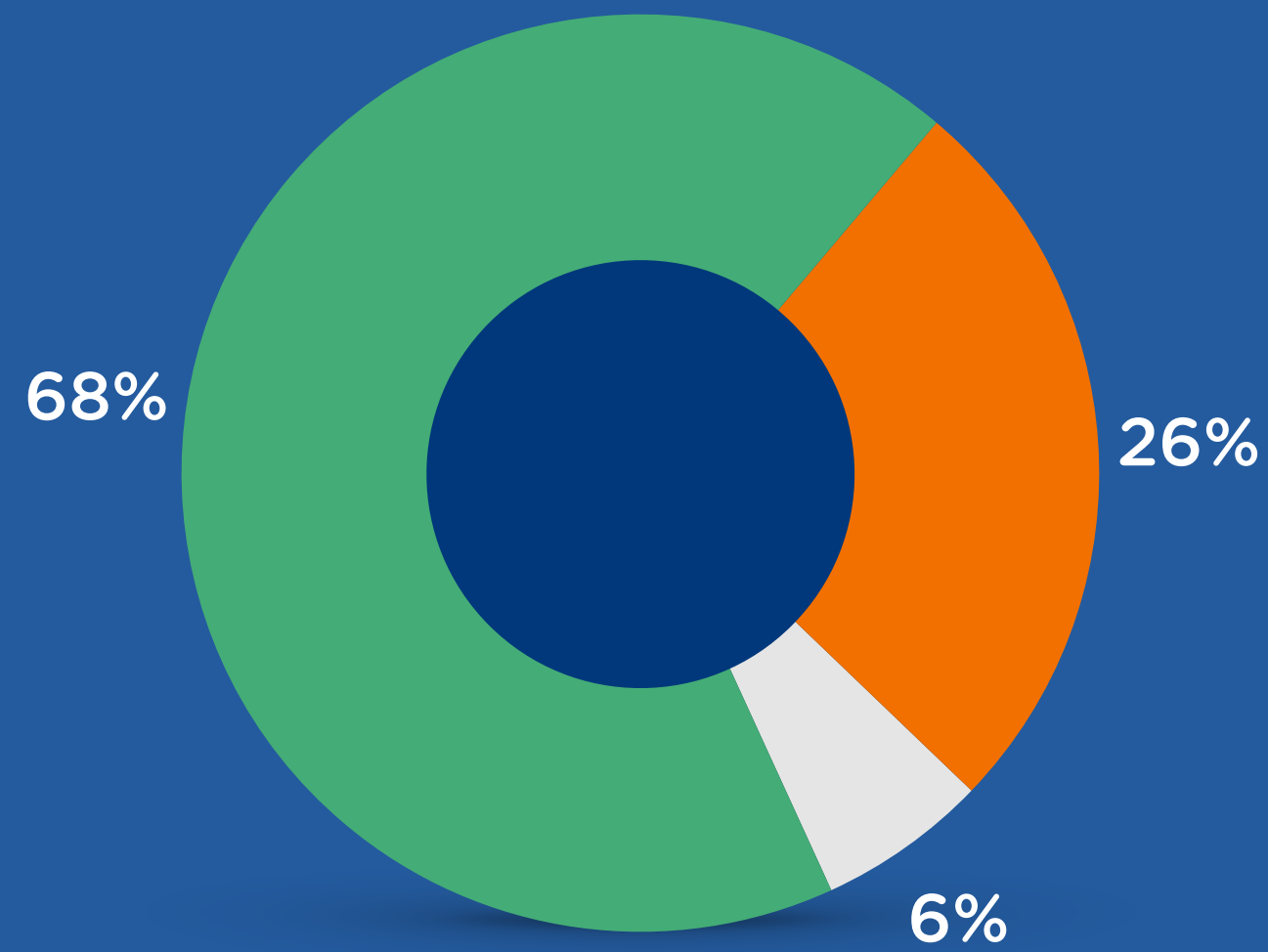


Ο Δήμος Λεμεσού παρουσιάζει σήμερα την εικόνα ενός ιδιαίτερα αναπτυσσομένου δήμου. Κατά την άποψη σας, η ανάπτυξη αυτή λειτουργεί θετικά ή αρνητικά ...

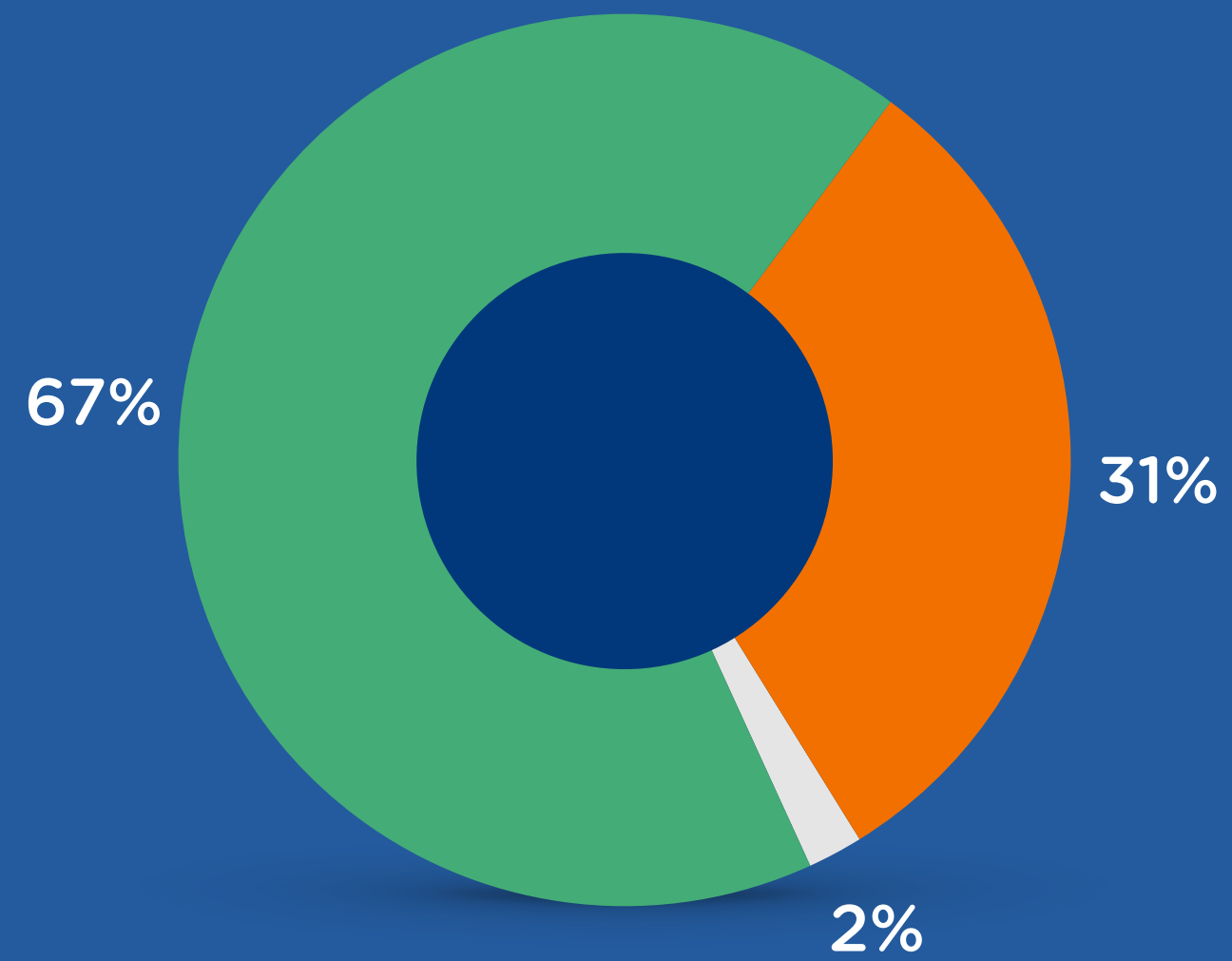


Πως θα λέγατε ότι έχει επιδράσει η ανάπτυξη του Δήμου, στις ακόλουθες πτυχές της ζωής σας:

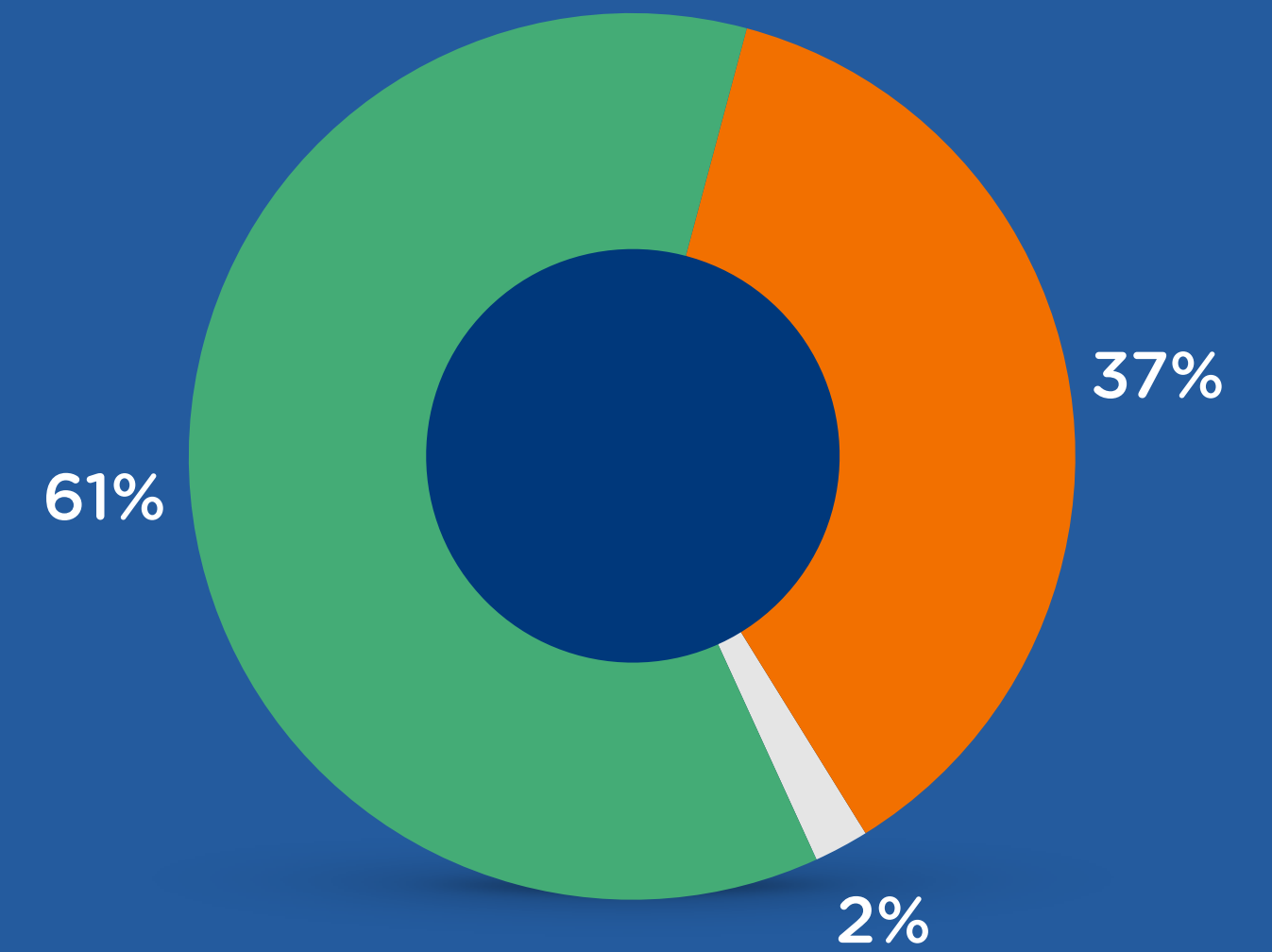
Επαγγελματική προοπτική



Συνθήκες διαβίωσης / ποιότητα ζωής



Οικονομική κατάσταση



ΘΕΤΙΚΑ

ΑΡΝΗΤΙΚΑ


ΔΕΝ ΤΗΝ ΕΧΕΙ ΕΠΗΡΕΑΣΕΙ




ταυτότητα πόλης



θάλασσα




πράσινο



άνθρωπος



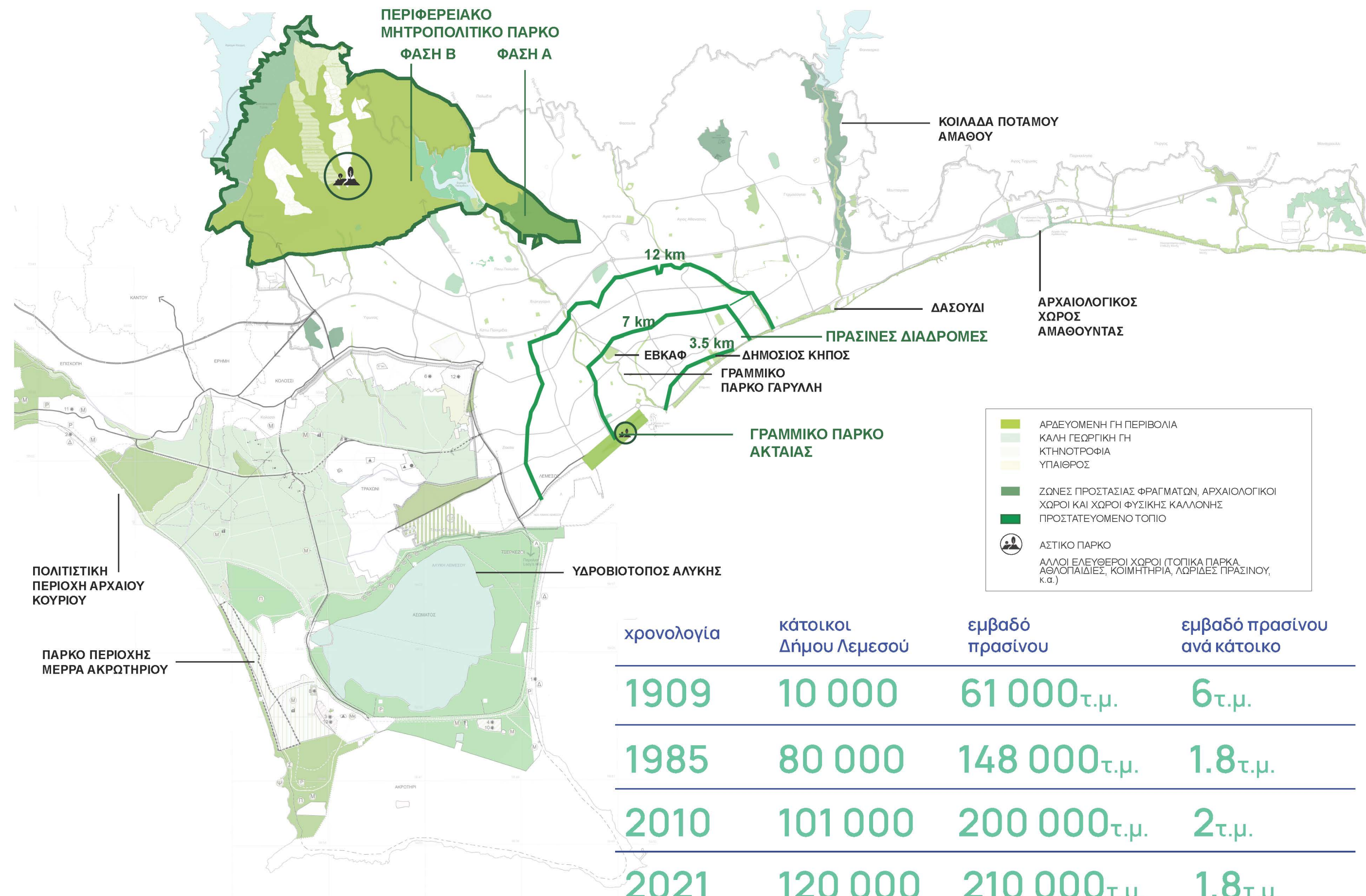
πολιτισμός



πράσινο - περιβάλλον

“Πράσινη Πόλη”

- i. Μητροπολιτικό Πάρκο
- ii. Πράσινες Διαδρομές
- iii. Πάρκο Ακταίας Οδού
- iv. Ενίσχυση Αστικού Πρασίνου



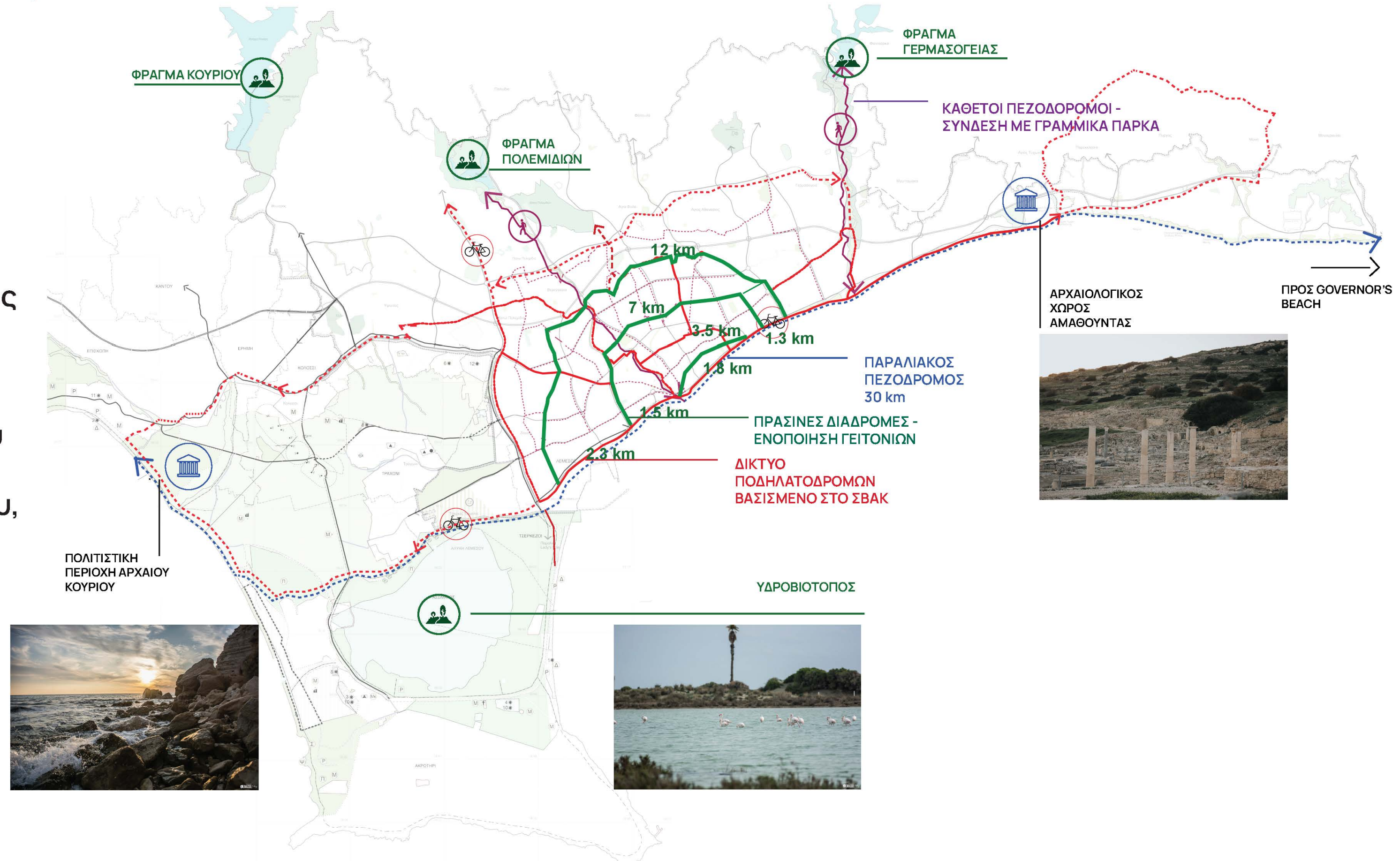



δίκτυο ποδηλατοδρόμων/πεζοδρόμων

ενοποίηση αρχαιολογικών χώρων - μπλε διαδρομή
ενοποίηση γειτονιών

- σύνδεση και ανάδειξη αρχαιολογικών χώρων μεταξύ Αρχαίου Κουρίου και αρχαιολογικής περιοχής Αμαθούντας - 30km

- σύνδεση χώρων πρασίνου και χώρων ενδιαφέροντος, μεταξύ Αλυκής Ακρωτηρίου, ευκαλυπτώνα, Ακτής Κυβερνήτη





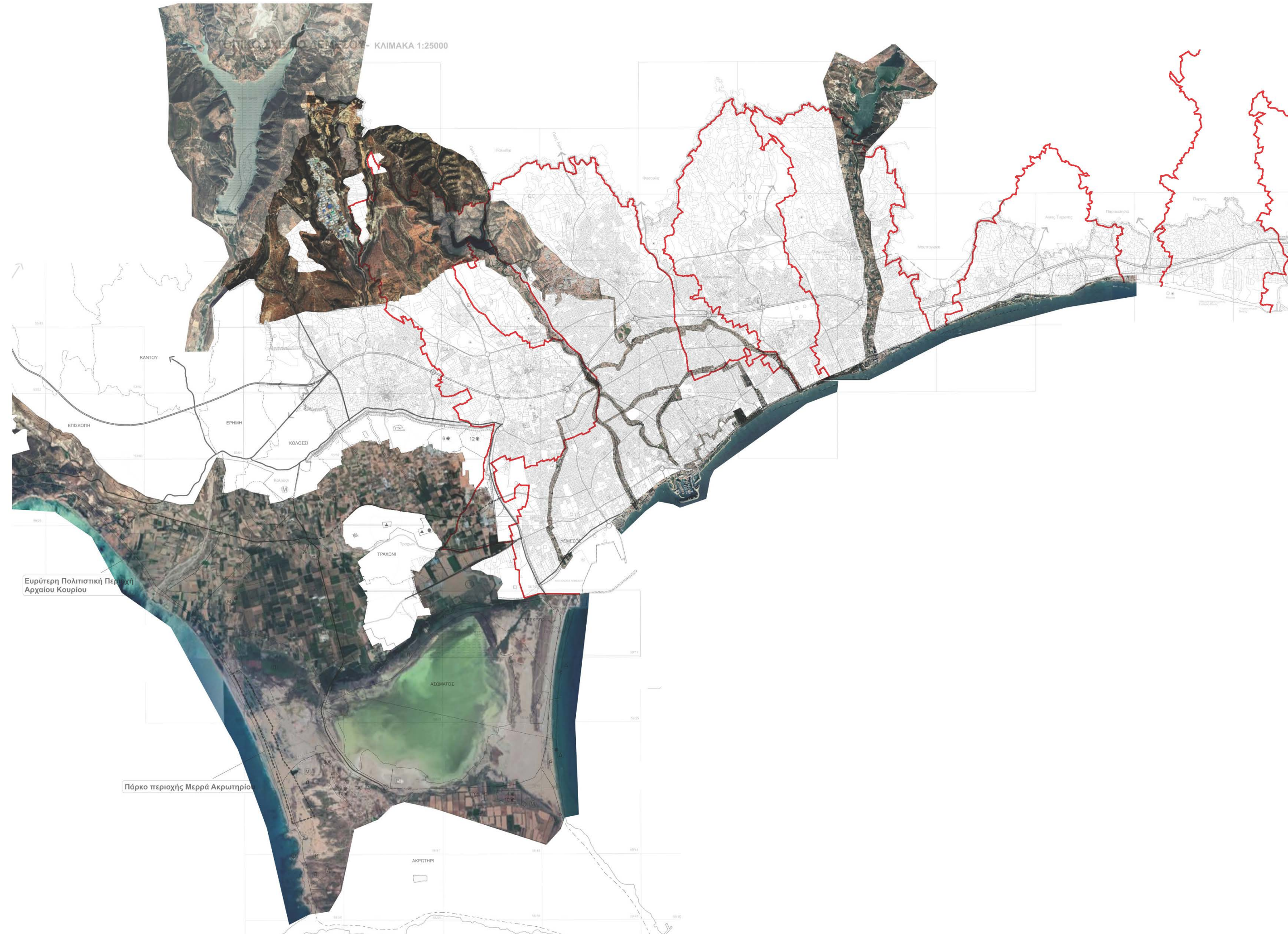
πράσινο - περιβάλλον

πράσινες διαδρομές

- ενίσχυση και ενοποίηση του πράσινου δικτύου της πόλης μέσω «πράσινων διαδρομών»

- συνεισφορά στην αναψυχή των κατοίκων και τη δημόσια υγεία

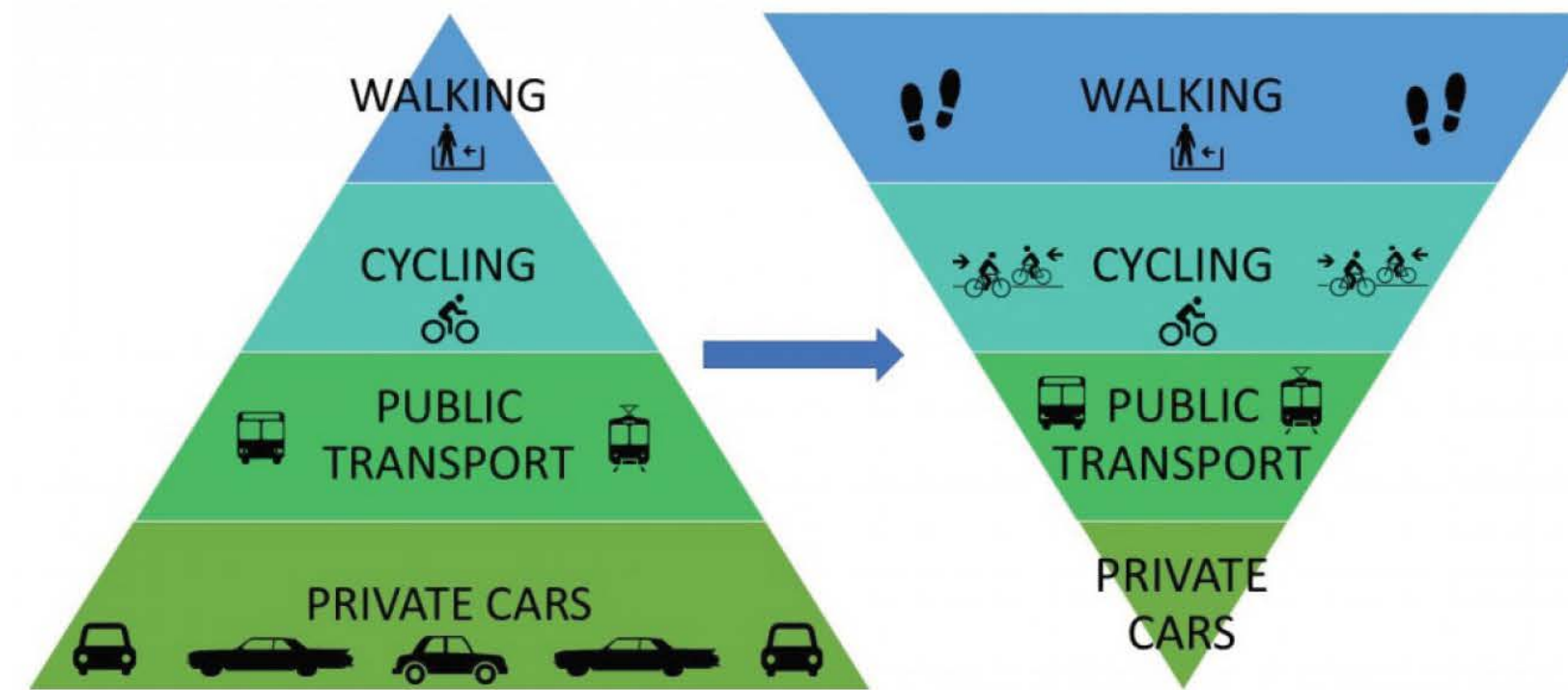
- προσφορά εναλλακτικών τρόπων διακίνησης στην πόλη





ΣΥΝΟΙΚΙΕΣ

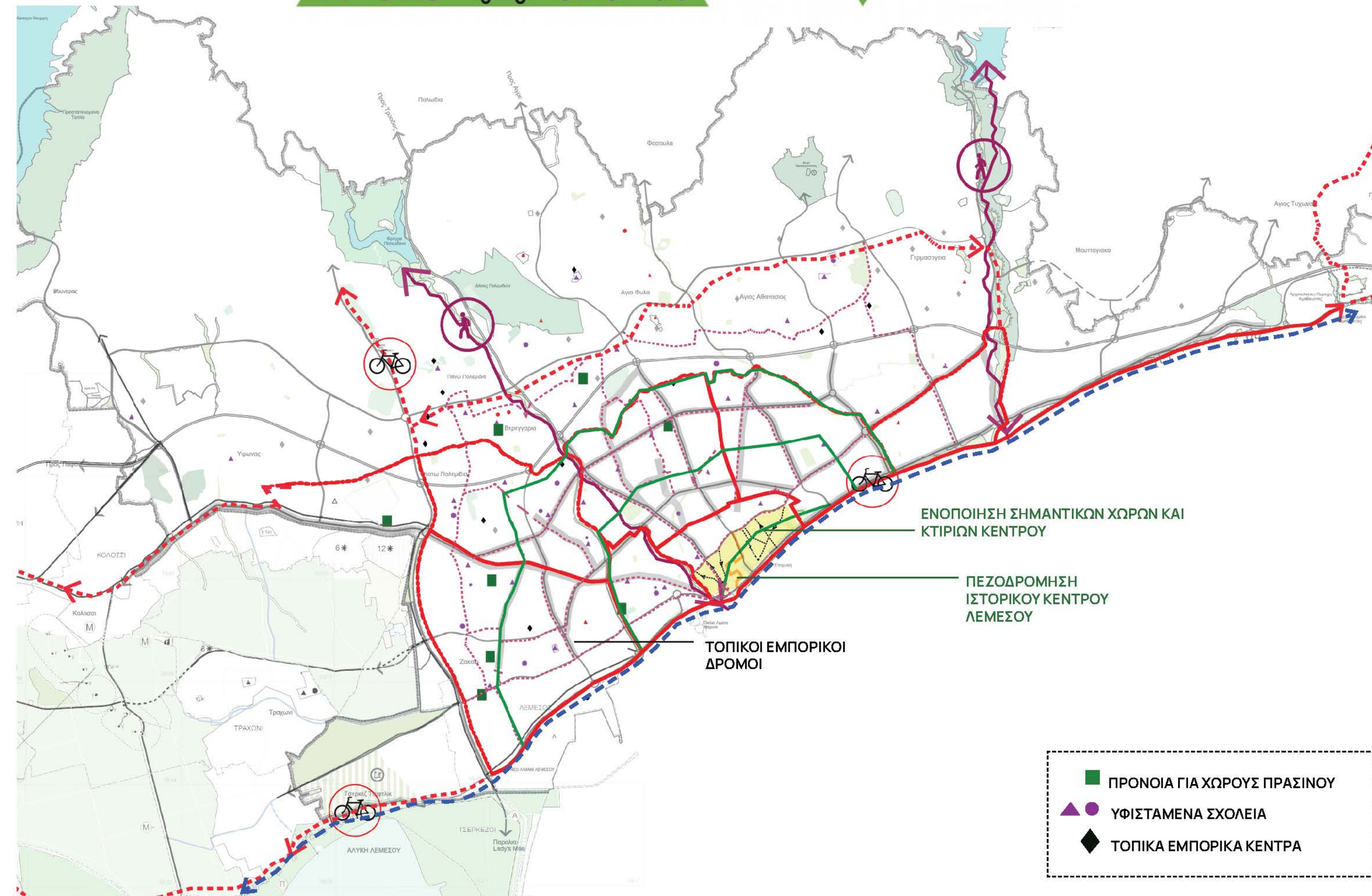
“πόλη των 15 λεπτών”



- σύνδεση γειτονιών, σχολείων, τοπικών εμπορικών κέντρων με το κέντρο πόλης και την παραλία

- παροχή υπηρεσιών σε αποστάσεις των 15 λεπτών

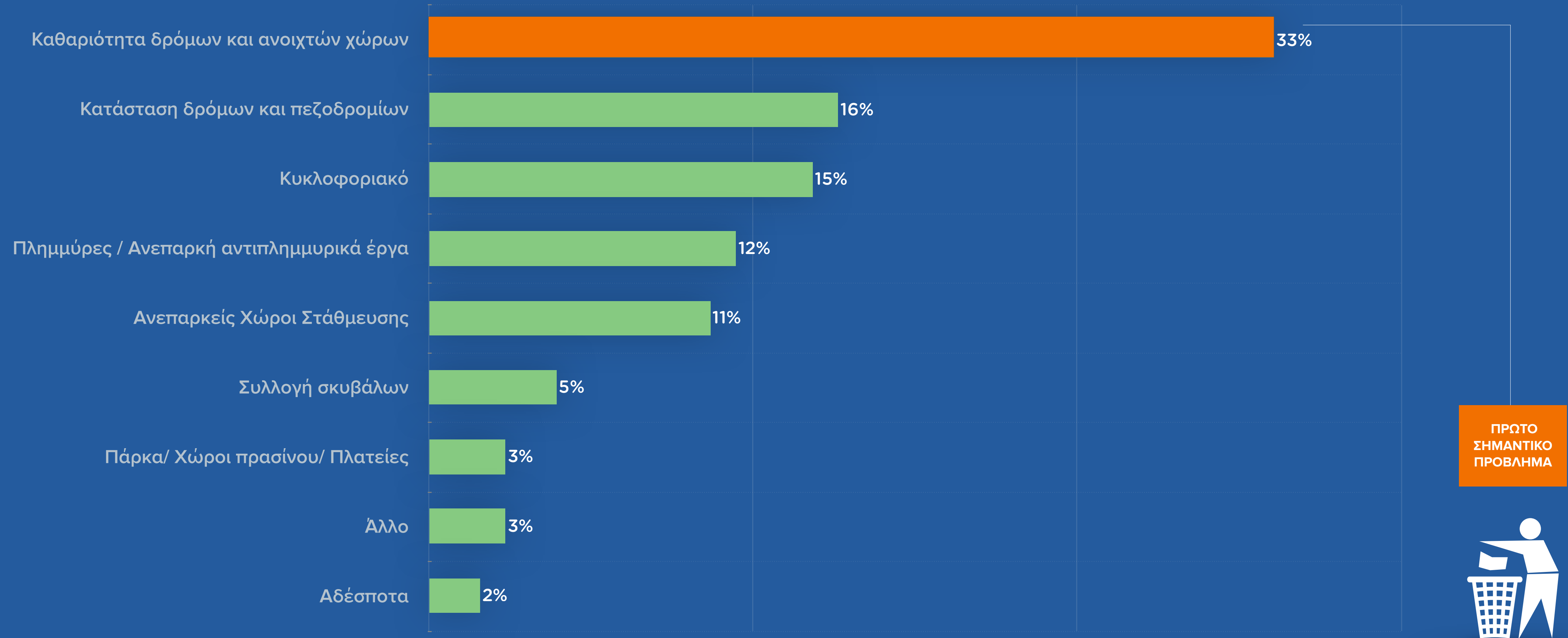
- ασφαλή πρόσβαση μέσω δικτύου πεζόδρομων και ποδηλατοδρόμων



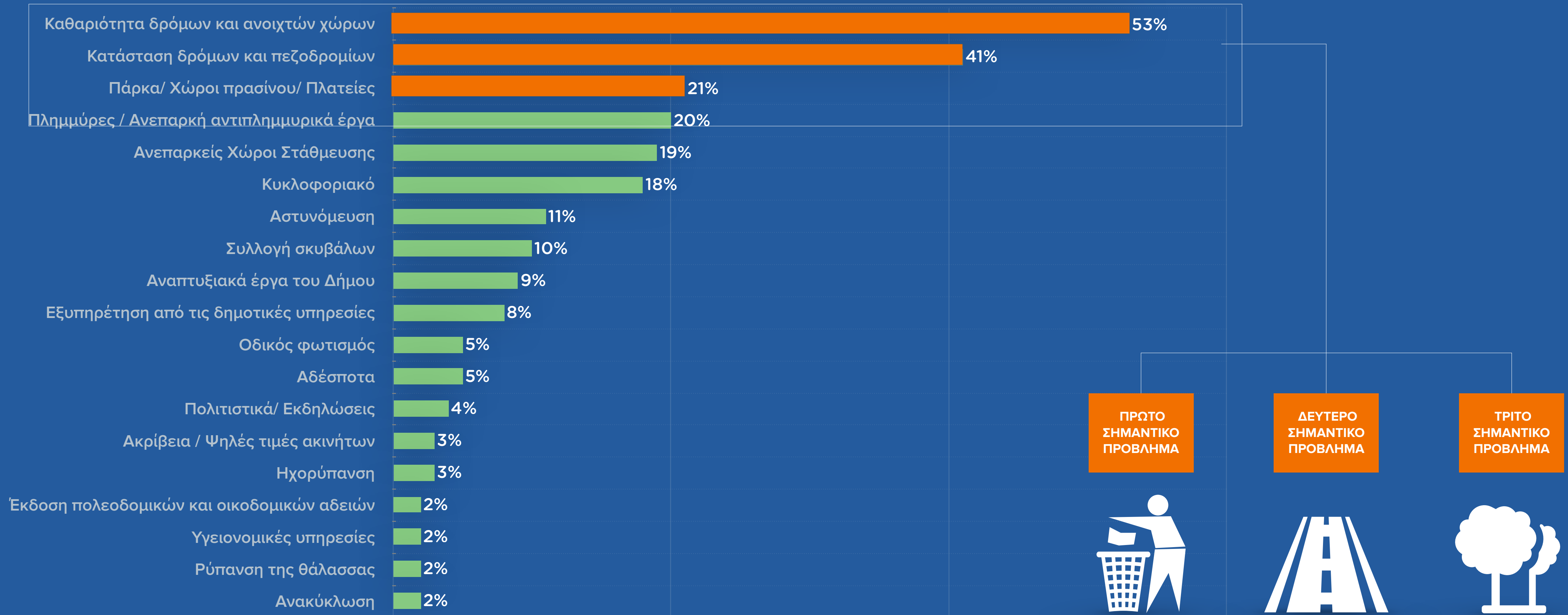
ΕΝΟΤΗΤΑ Β - ΠΡΟΒΛΗΜΑΤΑ ΔΗΜΟΥ

Ποια είναι τα τρία πιο σημαντικά προβλήματα που αντιμετωπίζετε στον Δήμο σας σήμερα;

[Πρώτη Αναφορά]



Ποια είναι τα τρία πιο σημαντικά προβλήματα που αντιμετωπίζετε στον Δήμο σας σήμερα; [Συνολική Αναφορά]



Σε ποιους τομείς θα θέλατε να δοθεί περισσότερη προτεραιότητα στο Δήμο Λεμεσού;



ΚΑΘΑΡΙΟΤΗΤΑ

49%



ΚΑΤΑΣΚΕΥΗ ΔΡΟΜΩΝ / ΠΕΖΟΔΡΟΜΙΩΝ

26%



ΔΗΜΙΟΥΡΓΙΑ ΧΩΡΩΝ ΣΤΑΘΜΕΥΣΗΣ

25%



ΕΠΙΛΥΣΗ ΚΥΚΛΟΦΟΡΙΑΚΟΥ

21%



ΧΩΡΟΙ ΠΡΑΣΙΝΟΥ

18%



ΑΝΤΙΠΛΗΜΜΥΡΙΚΑ ΕΡΓΑ

18%



ΚΑΤΑΣΚΕΥΗ ΔΗΜΟΣΙΩΝ ΧΩΡΩΝ / ΠΛΑΤΕΙΩΝ

7%



ΕΞΥΠΗΡΕΤΗΣΗ ΔΗΜΟΤΩΝ

6%



πράσινο - περιβάλλον

περιβαλλοντικές υποδομές

-ανάπτυξη υποδομών με όρους αειφορίας και κυκλικής οικονομίας

-αξιοποίηση των νέων τεχνολογιών σε έργα όπως τα αντιπλημμυρικά

-αλλαγή στον τρόπο διαχείρισης αποβλήτων και σκυβάλων, ανακύκλωση και ανάπτυξη δικτύων





οδικό δίκτυο

Βόρειος Παρακαμπτήριος, Παρακαμπτήριος Αγ.Φύλας & Εσωτερικός Δακτύλιος

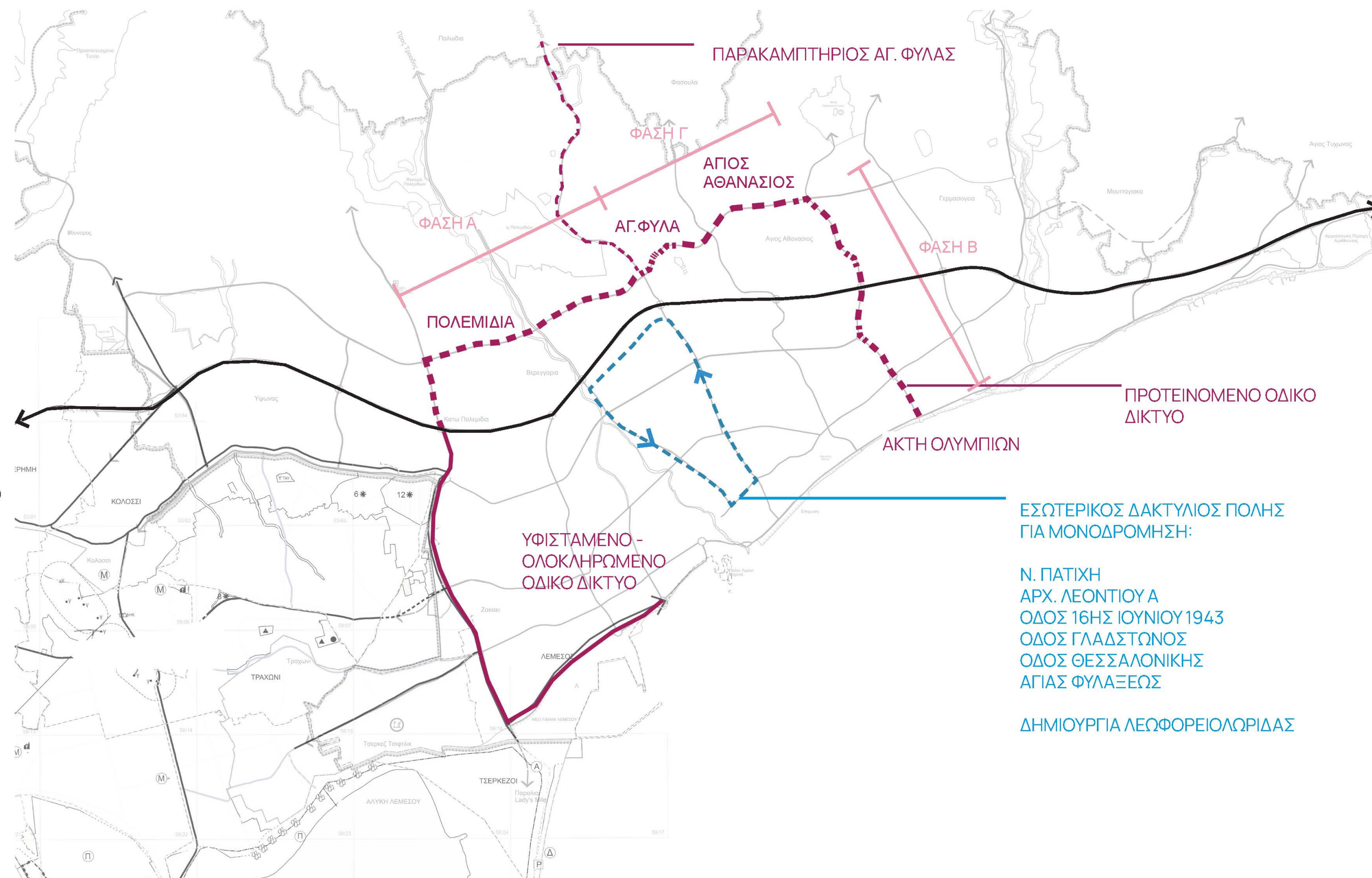
ι. κατασκευή Βόρειου Παρακαμπτήριου - Περιφερειακού πόλης - για αντιμετώπιση κυκλοφοριακών προβλημάτων στους κόμβους

Φάση Α:
Σύνδεση Ευαγόρα Λανίτη με οδό Συνεργατισμού στα Κάτω Πολεμίδια

Φάση Β:
Σύνδεση παραλίας με Βόρειο Παρακαμπτήριο διαμέσου Γρίβα Διγενή και Αγ.Αθανασίου

Φάση Γ:
Σύνδεση Αγ. Φύλας με Δήμο Αγ.Αθανασίου

ii. μονοδρόμηση κύριων αρτηριών και δημιουργία λεωφορειολωρίδων - εσωτερικός δακτύλιος πόλης - για σύντομες και γρήγορες διαδρομές λεωφορείων





οδικό δίκτυο

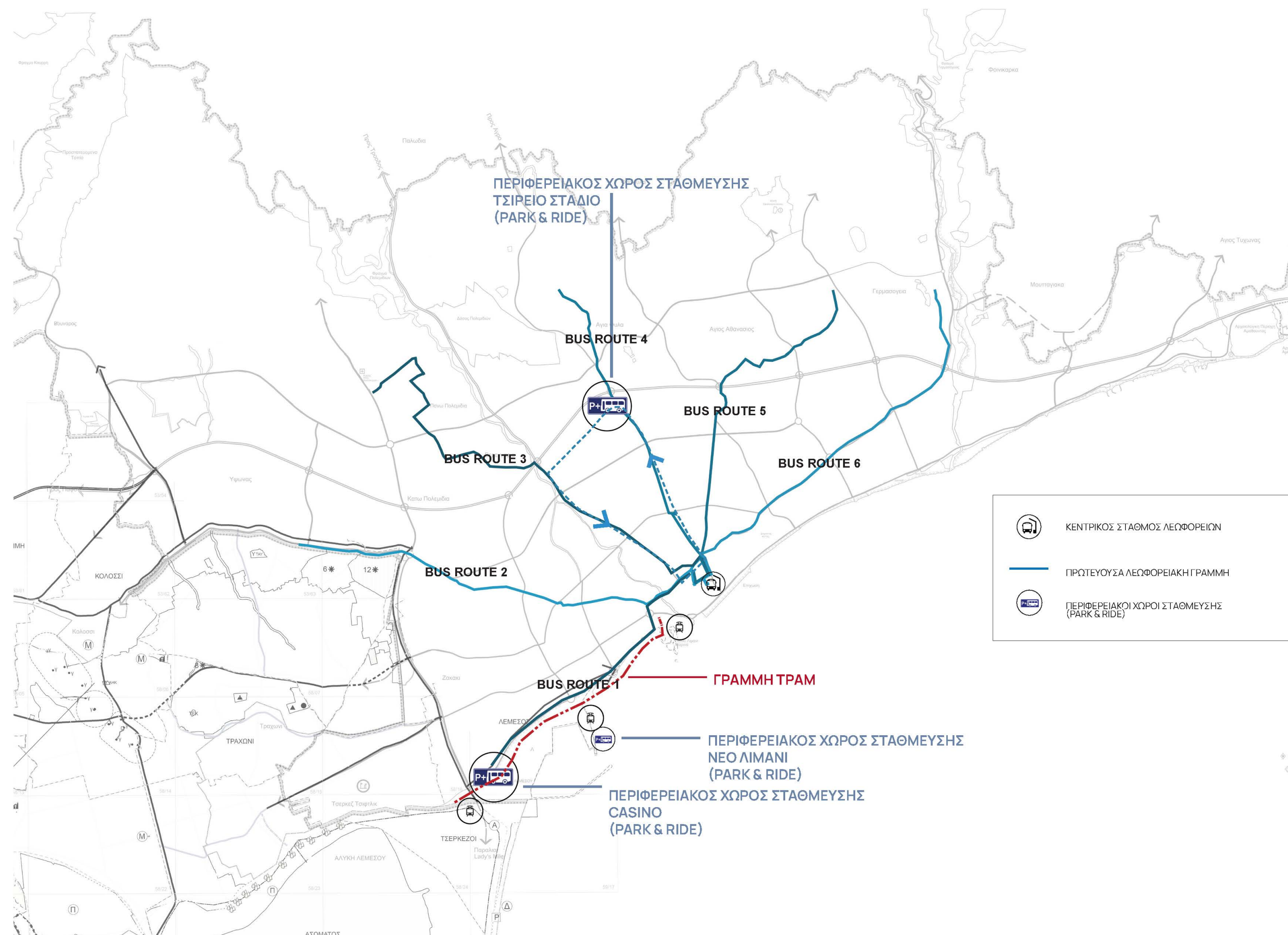
Μέσα Μαζικής Μεταφοράς και Park and Ride

- σχεδιασμός ενός ολοκληρωμένου δικτύου μέσω μαζικής συγκοινωνίας

- αύξηση των εναλλακτικών τρόπων διακίνησης (όπως ποδήλατο, ηλεκτρικά ποδήλατα, με τα πόδια)

-ένταξη τραμ

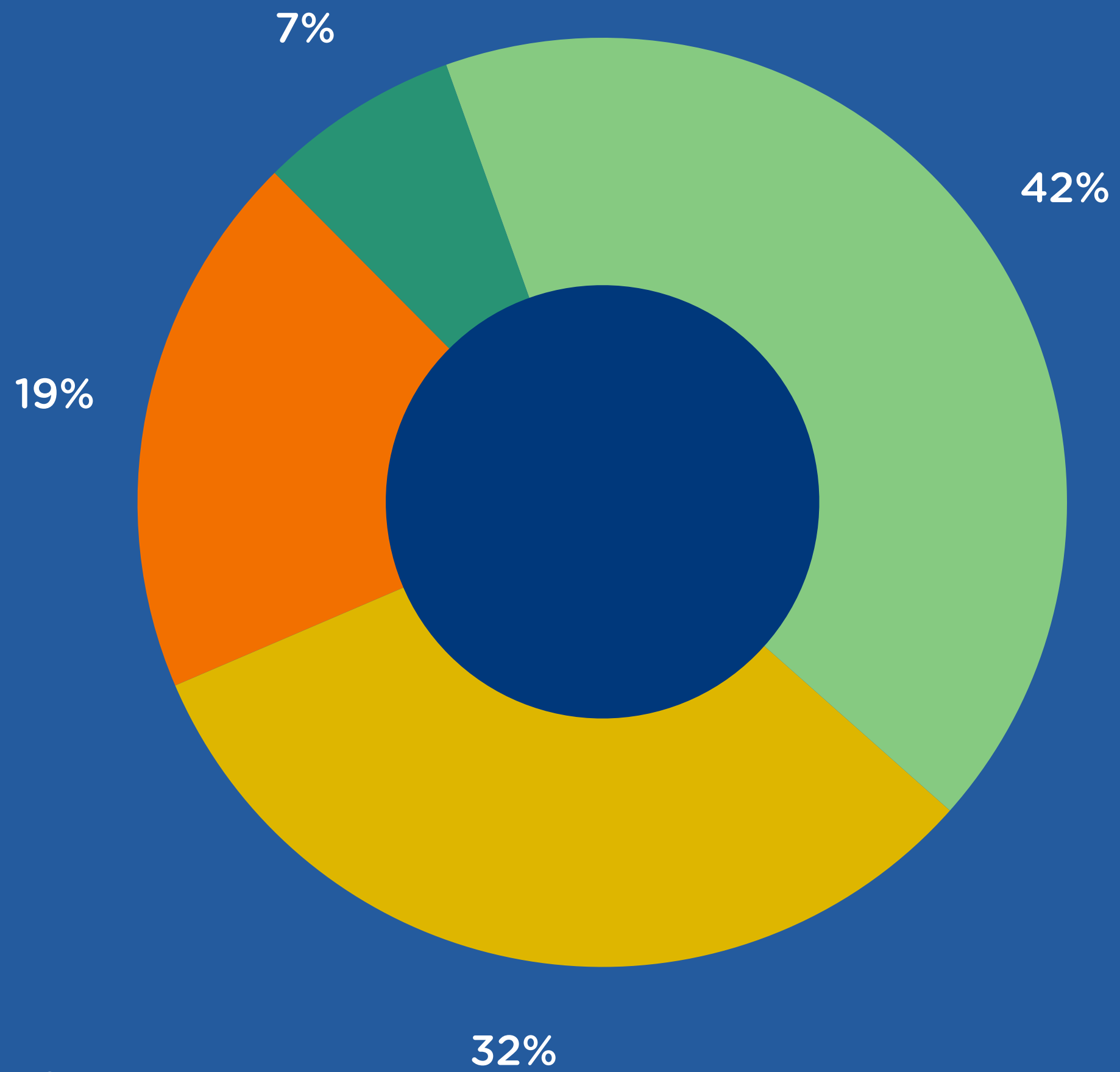
-χωροθέτηση μεγάλων περιφερειακών χώρων στάθμευσης



ΕΝΟΤΗΤΑ Γ - ΑΞΙΟΛΟΓΗΣΗ ΔΗΜΟΥ

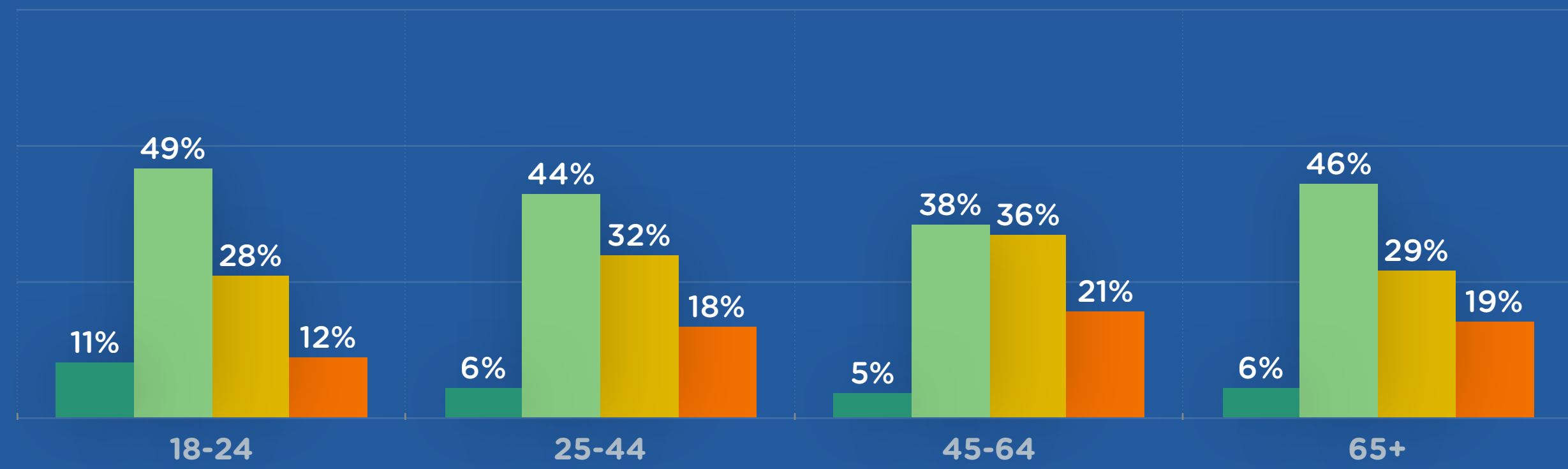
Πόσο ικανοποιημένοι είστε από τον Δήμο σας;

ΣΥΝΟΛΟ ΔΕΙΓΜΑΤΟΣ

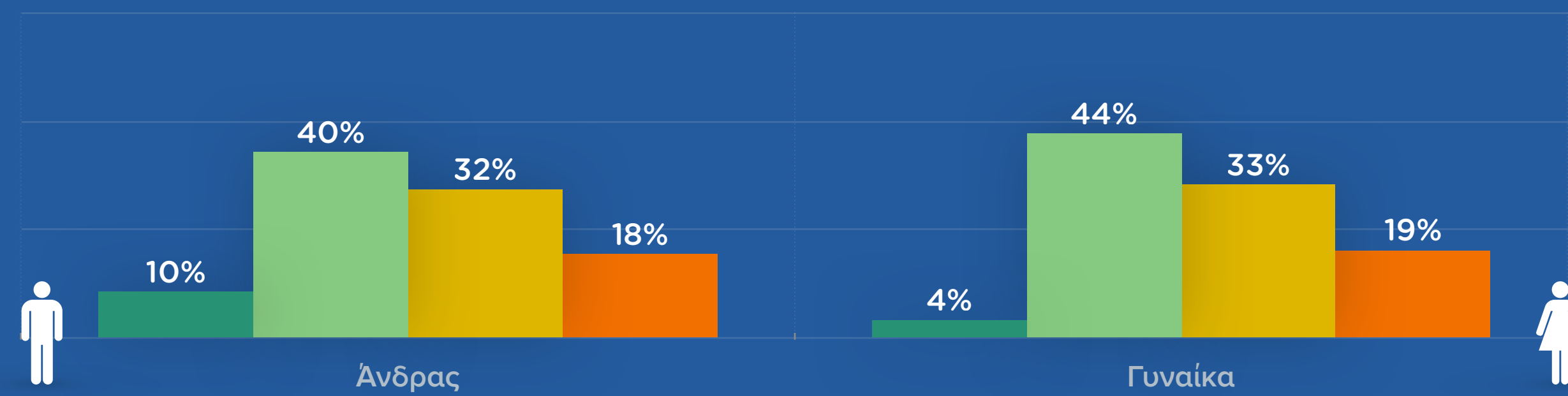


ΠΟΛΥ ΑΡΚΕΤΑ ΛΙΓΟ ΚΑΘΟΛΟΥ

ΗΛΙΚΙΑ

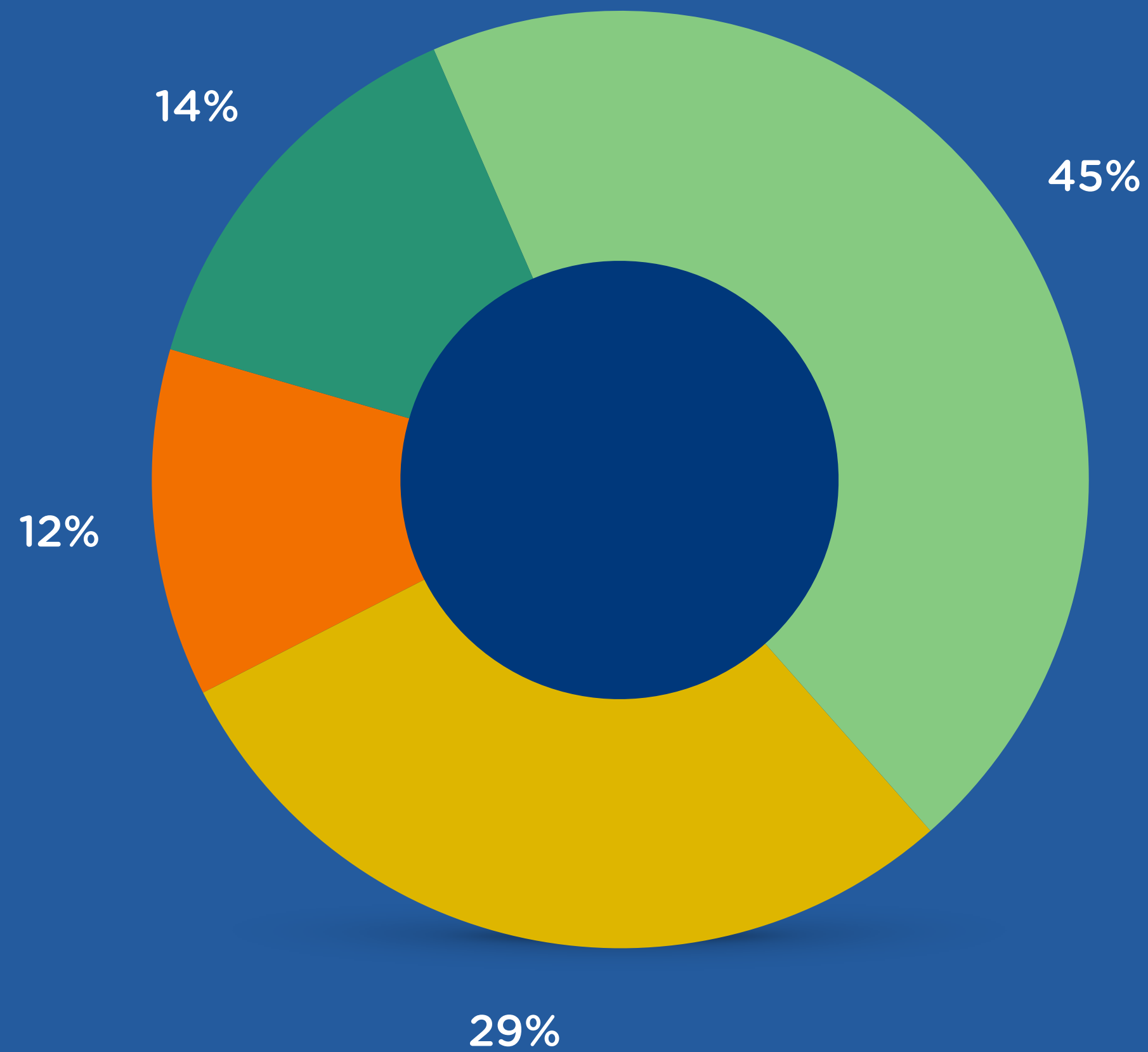


ΦΥΛΟ



Πώς θα αξιολογούσατε το επίπεδο εξυπηρέτησης του Δήμου;

ΣΥΝΟΛΟ ΔΕΙΓΜΑΤΟΣ



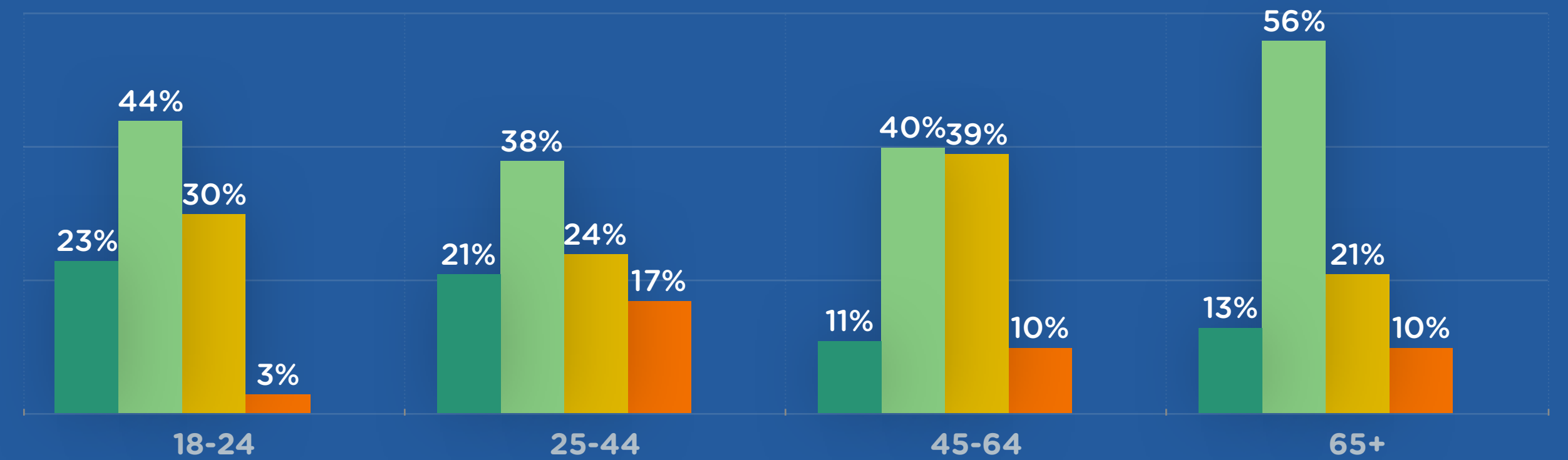
ΠΟΛΥ ΚΑΛΟ

ΜΑΛΛΟΝ ΚΑΛΟ

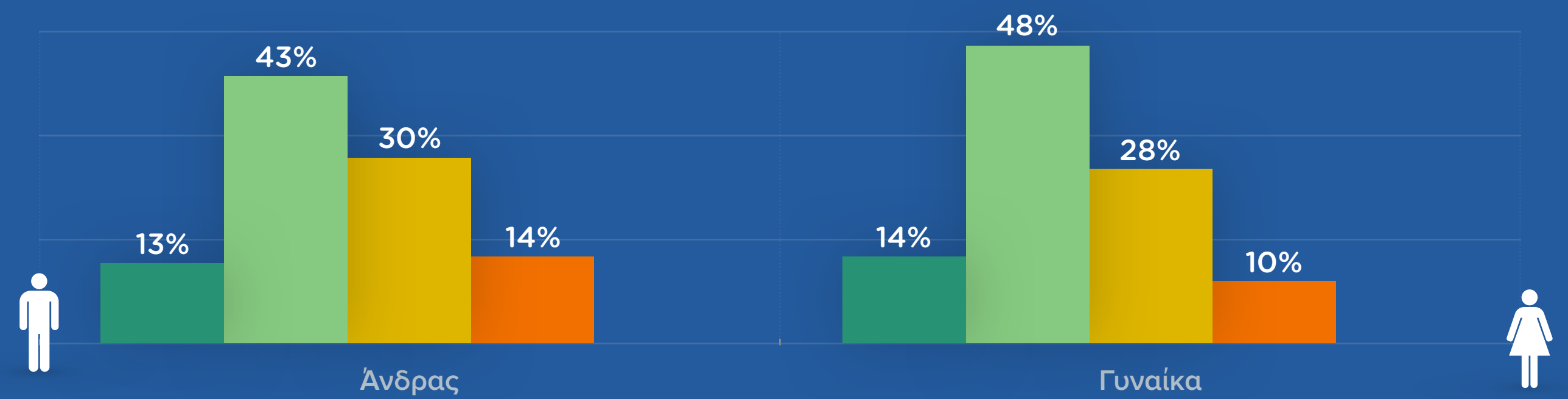
ΟΧΙ ΚΑΙ ΤΟΣΟ ΚΑΛΟ

ΚΑΘΟΛΟΥ ΚΑΛΟ

ΗΛΙΚΙΑ

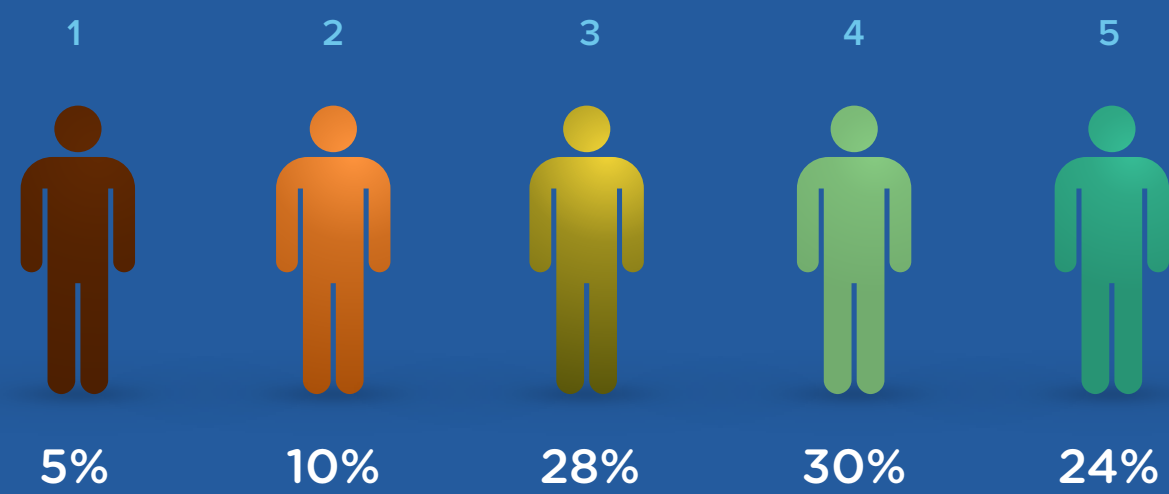


ΦΥΛΟ

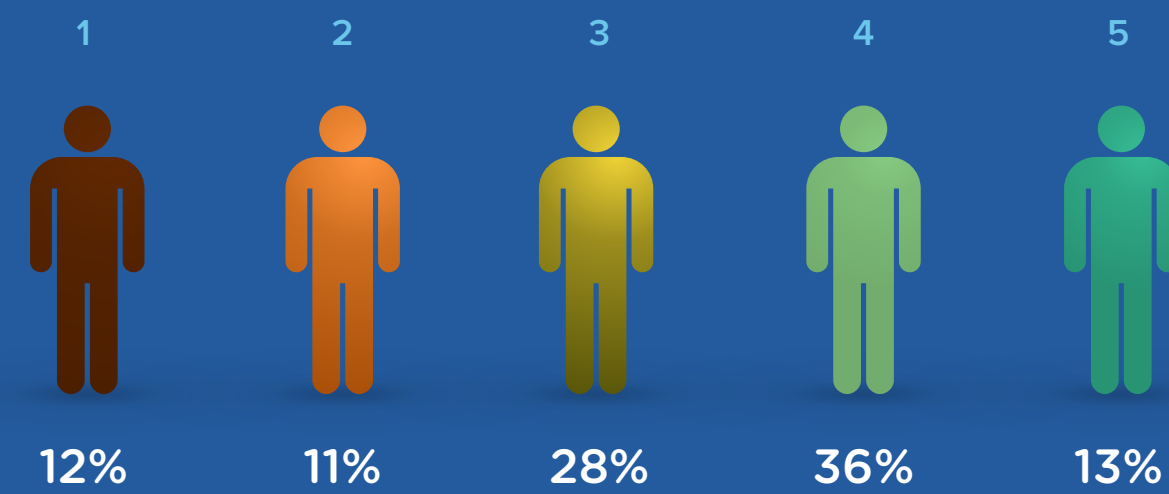


Αξιολόγηση δραστηριοτήτων/δράσεων του Δήμου Λεμεσού:

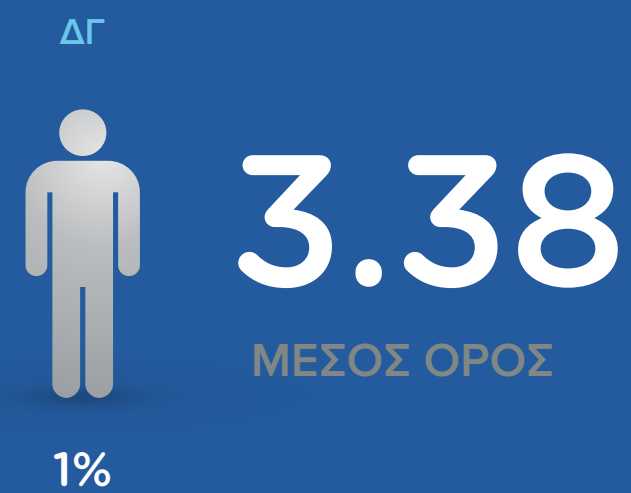
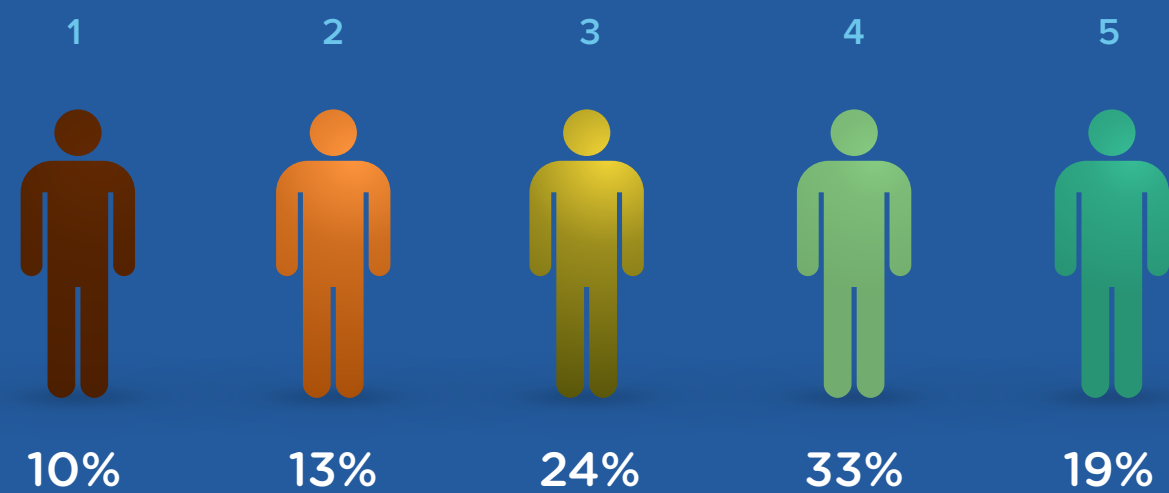
Πολιτιστικά/ Εκδηλώσεις



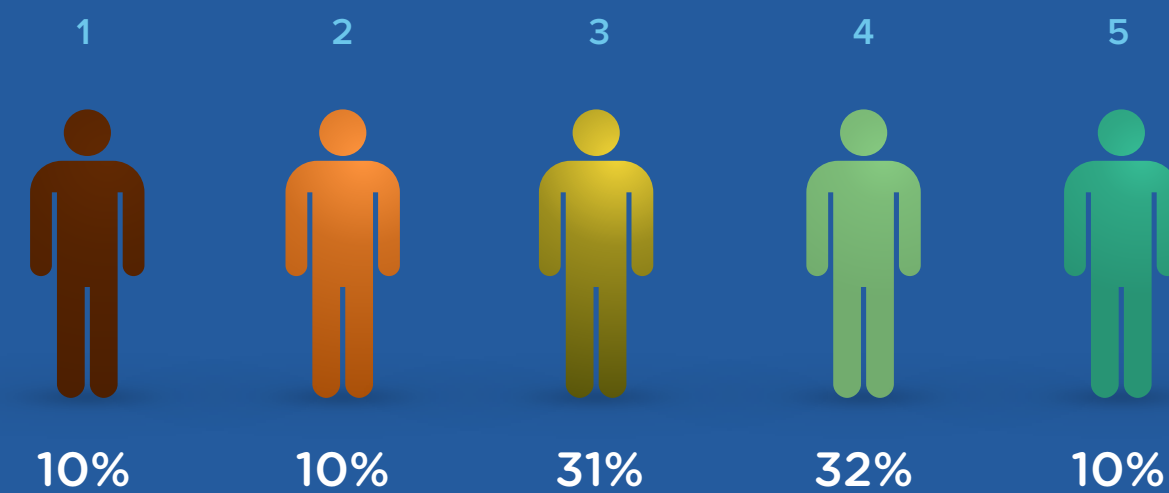
Οδικός φωτισμός



Πάρκα/ Χώροι πρασίνου

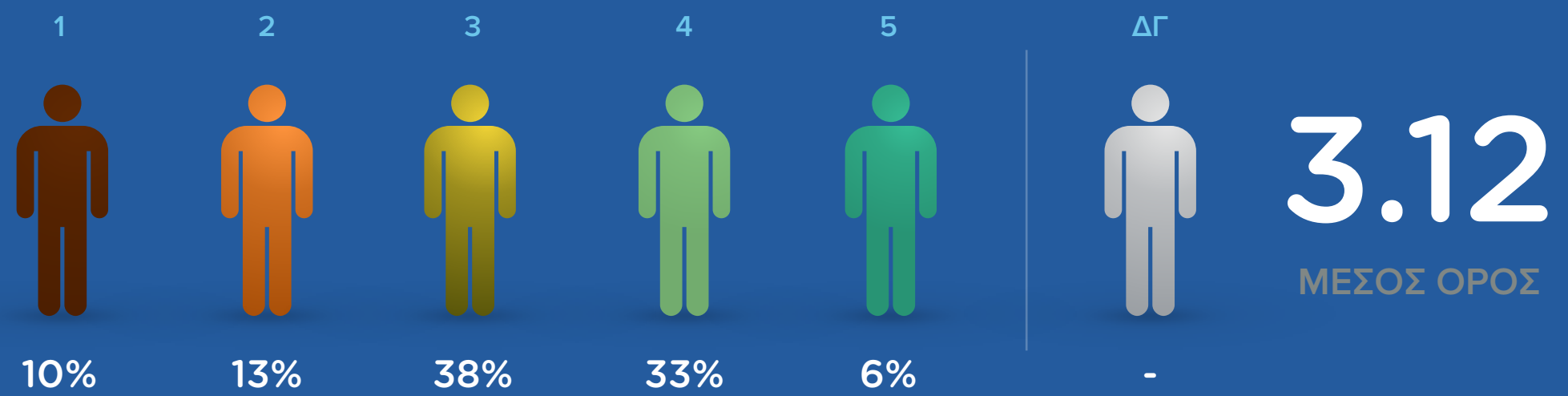


Οργάνωση παραλιών

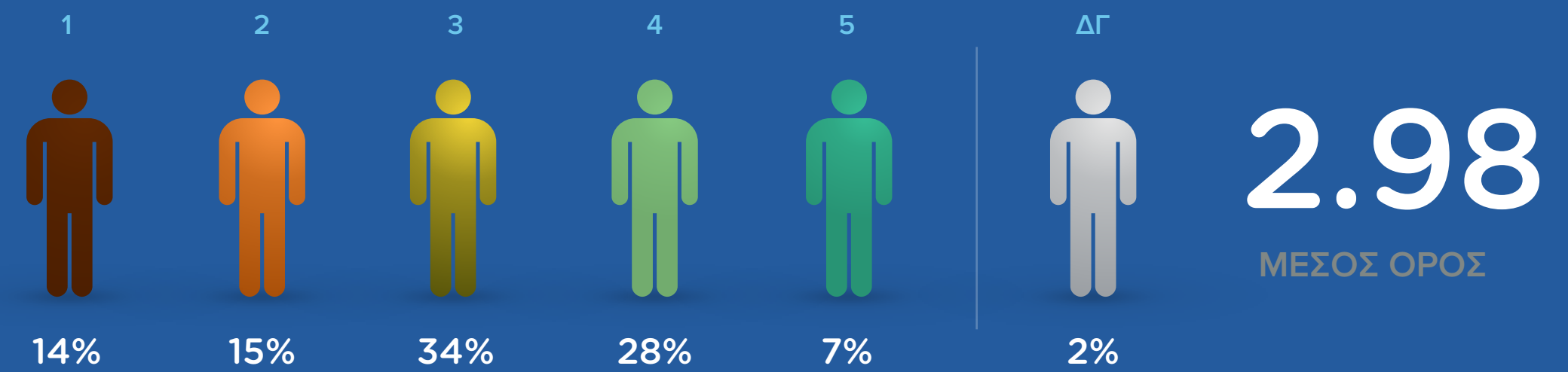


Αξιολόγηση δραστηριοτήτων/δράσεων του Δήμου Λεμεσού:

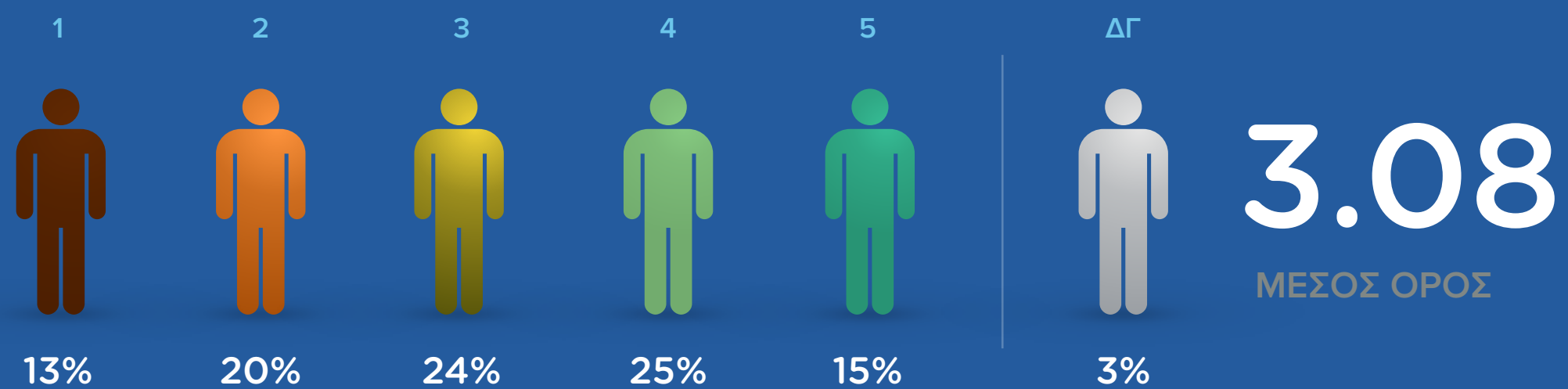
Δημόσιοι χώροι



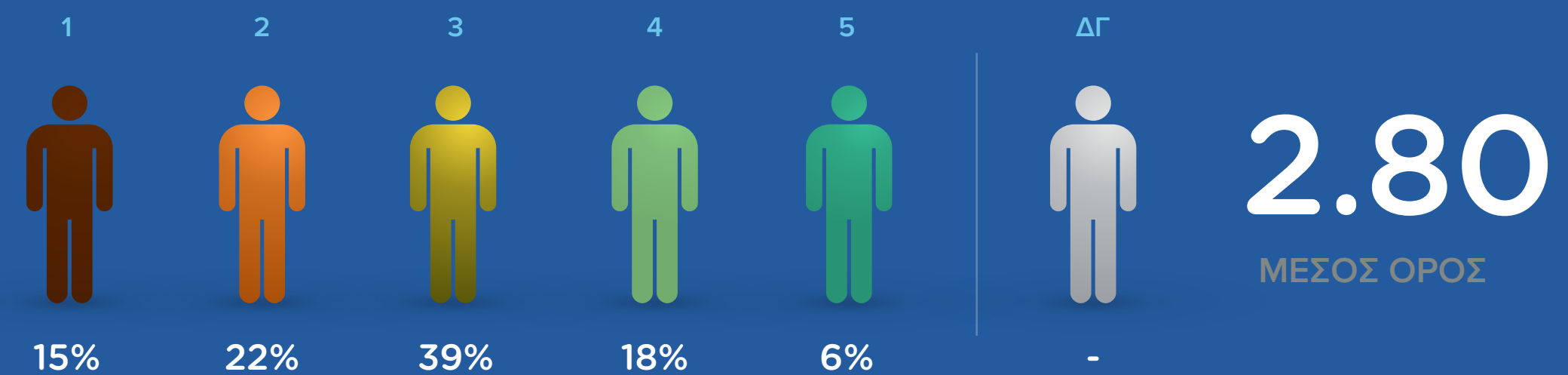
Αναπτυξιακά έργα του Δήμου



Ανακύκλωση

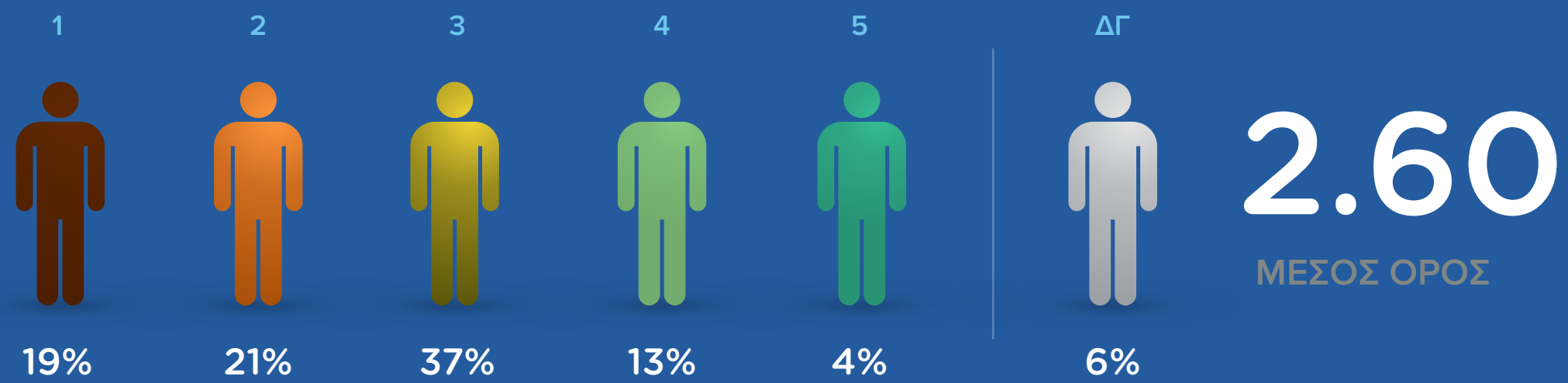


Πάρκα/ Χώροι πρασίνου

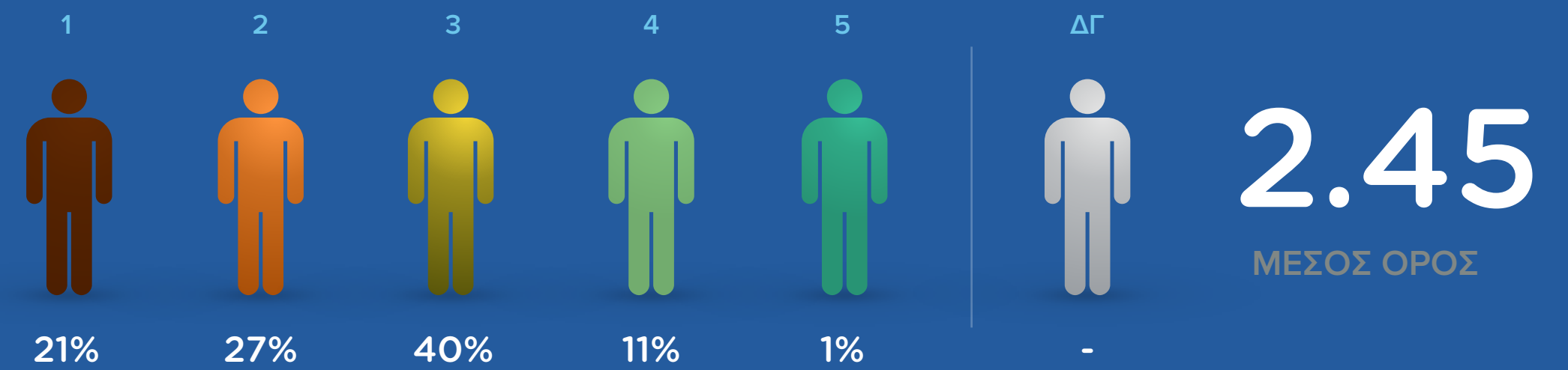


Αξιολόγηση δραστηριοτήτων/δράσεων του Δήμου Λεμεσού:

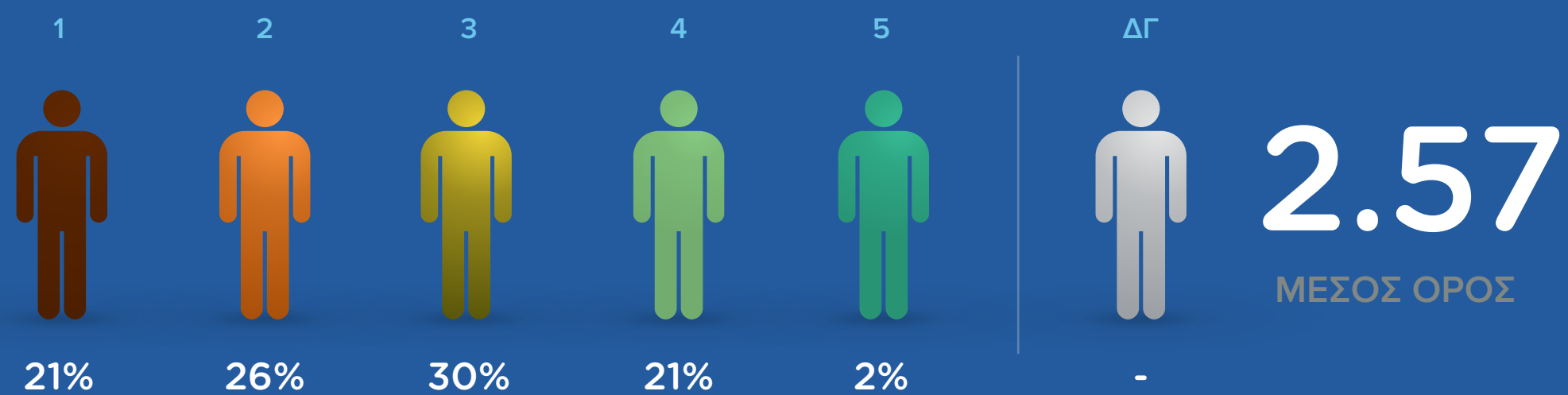
Υγειονομικές υπηρεσίες



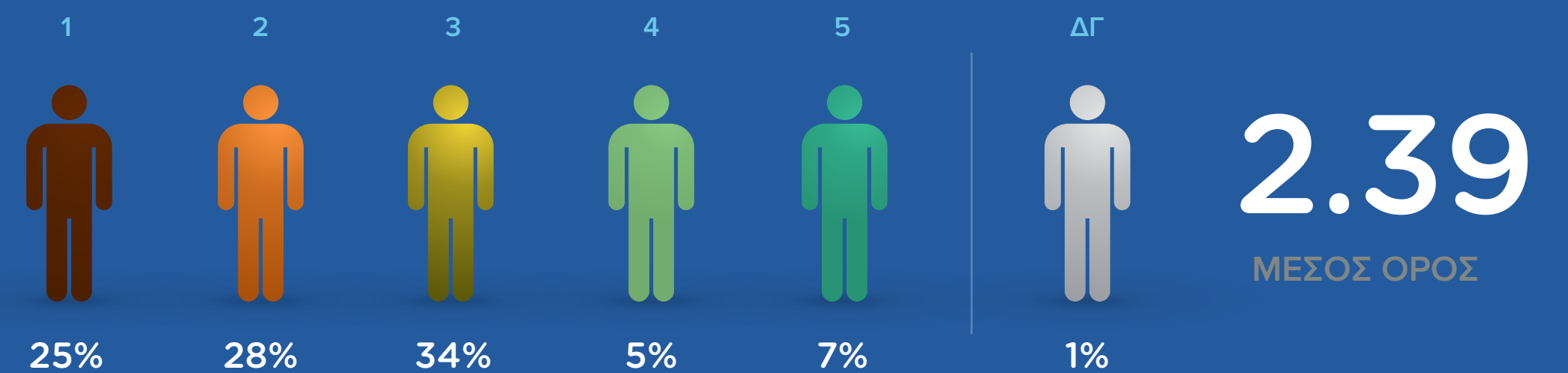
Κατάσταση δρόμων και πεζοδρομίων



Καθαριότητα δρόμων και ανοιχτών χώρων



Αστυνόμευση





διακυβέρνηση - προγραμματισμός


ηλεκτρονική διακυβέρνηση - δημοτική μηχανή

- οργάνωση Δημοτικής Μηχανής με νέο οργανόγραμμα

- δημιουργία γραφείου προγραμματισμού

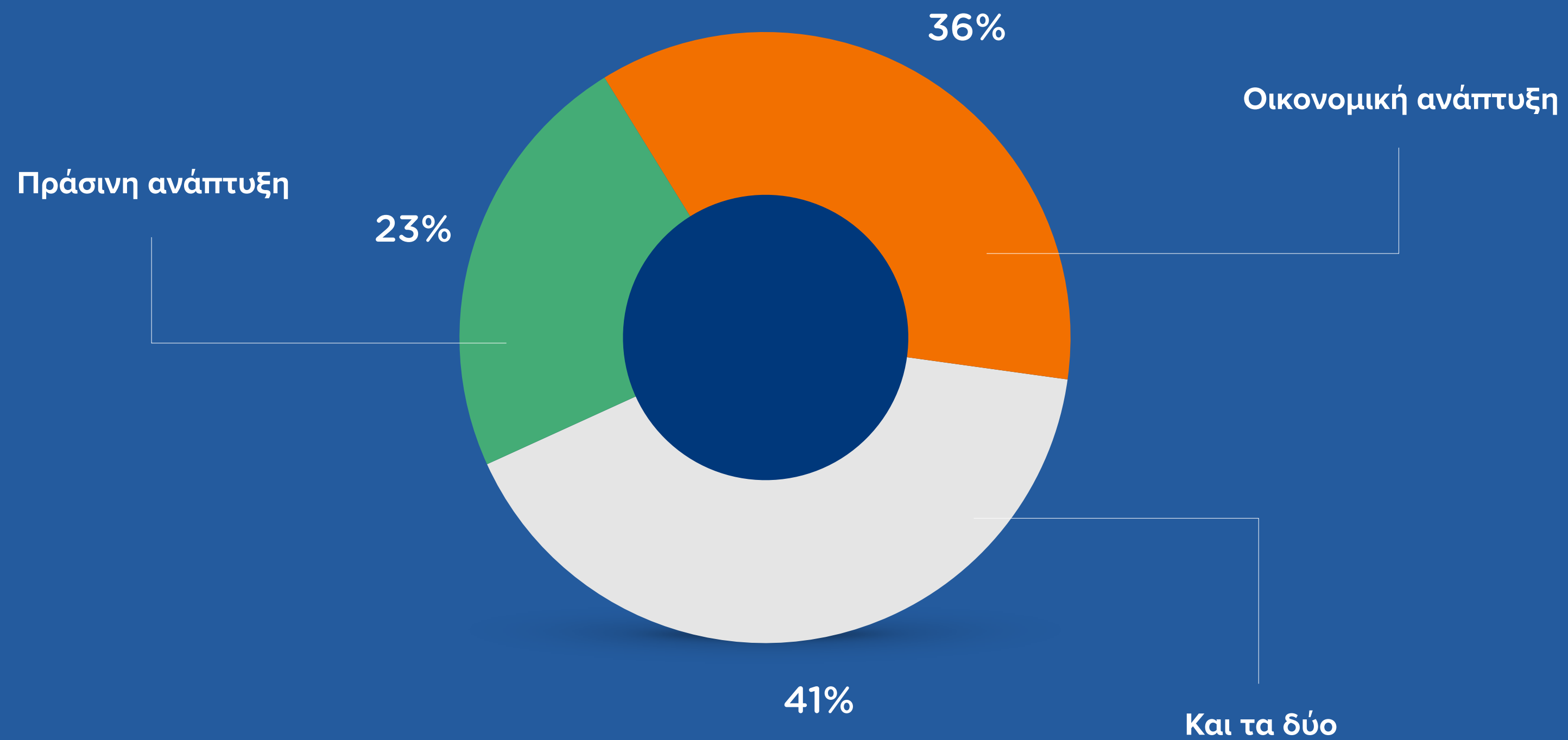
- επανακατάρτιση των στελεχών του με εξειδικευμένη γνώση

- δημιουργία ολοκληρωμένου πληροφοριακού συστήματος για τους Δήμους της Κύπρου - ηλεκτρονική διακυβέρνηση



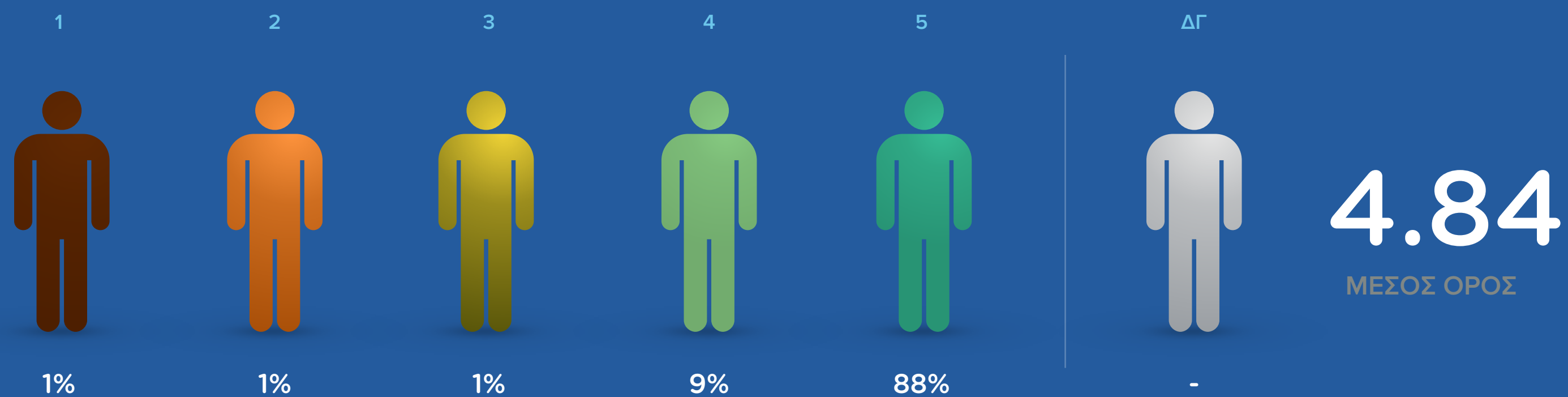
ΕΝΟΤΗΤΑ Δ - ΤΟ ΟΡΑΜΑ ΓΙΑ ΤΟΝ ΔΗΜΟ

Θα ήθελα να μου πείτε πώς βλέπετε τον Δήμο Λεμεσού στο μέλλον, με προσανατολισμό στην πράσινη ανάπτυξη ή στην οικονομική ανάπτυξη;



Βαθμός Συμφωνίας με δηλώσεις που αφορούν τον προσανατολισμό του Δήμου Λεμεσού:

Θέλω ο Δήμος Λεμεσού να είναι ένας πράσινος Δήμος





ΠΟΛΙΤΙΣΜΟΣ

υποδομές και δράσεις

- ενίσχυση της πολιτιστικής ταυτότητας της πόλης

- στήριξη πολιτιστικών φορέων και προγραμμάτων

- δημιουργία πολιτιστικών διαδρομών/ ανοικτών μουσείων

- δημιουργία πολιτιστικών θεσμών

- πράσινες διαδρομές με πολιτιστικό χαρακτήρα

- προσβασιμότητα και αίσθημα του «ανήκειν»

- υποδομές για την πολιτιστική/δημιουργική βιομηχανία



Φεστιβάλ, μουσικοί του δρόμου και δημόσιες παραστάσεις



Εγκαταστάσεις τέχνης (Art Installations) σε δημόσιους χώρους



βιώσιμο μοντέλο ανάπτυξης

“πόλη μέσα στην πόλη”

- ναυτιλιακό κέντρο
- κέντρο καινοτομίας
- εκπαιδευτικό κέντρο
- κέντρο υπηρεσιών
- τουριστικός προορισμός



live • work • play

κατοικώ - εργάζομαι - διασκεδάζω

νεο μοντέλο ανάπτυξης με μικτές χρήσεις



ΚΟΙΝΩΝΙΑ και άνθρωπος

κοινωνική στέγη - πολιτική για προσιτή κατοικία

- δημιουργία «πόλης για όλους» - «ανθρώπινης πόλης» που ανήκει σε όλους τους κατοίκους
- διασφάλιση αξιοπρεπούς και ποιοτικής κατοικίας σε όλους τους πολίτες ανεξαρτήτως οικονομικής ή κοινωνικής κατάστασης
- κατάλληλες υποδομές (καταφύγια και κέντρα φιλοξενίας) για στήριξη των ευάλωτων ομάδων πληθυσμού
- δικαίωμα στην ενεργή συμμετοχή έχοντας αντιπροσωπευτική φωνή στις διαδικασίες διακυβέρνησης



Πόλη χωρίς αποκλεισμούς, ενεργή στήριξη των κοινοτήτων



Κοινωνικές κατοικίες



Κέντρα Απεξάρτησης Ουσιών με κατάλληλες υποδομές και εξειδικευμένη υποστήριξη



Διοργανώσεις και φεστιβάλ πολυπολιτισμικού χαρακτήρα

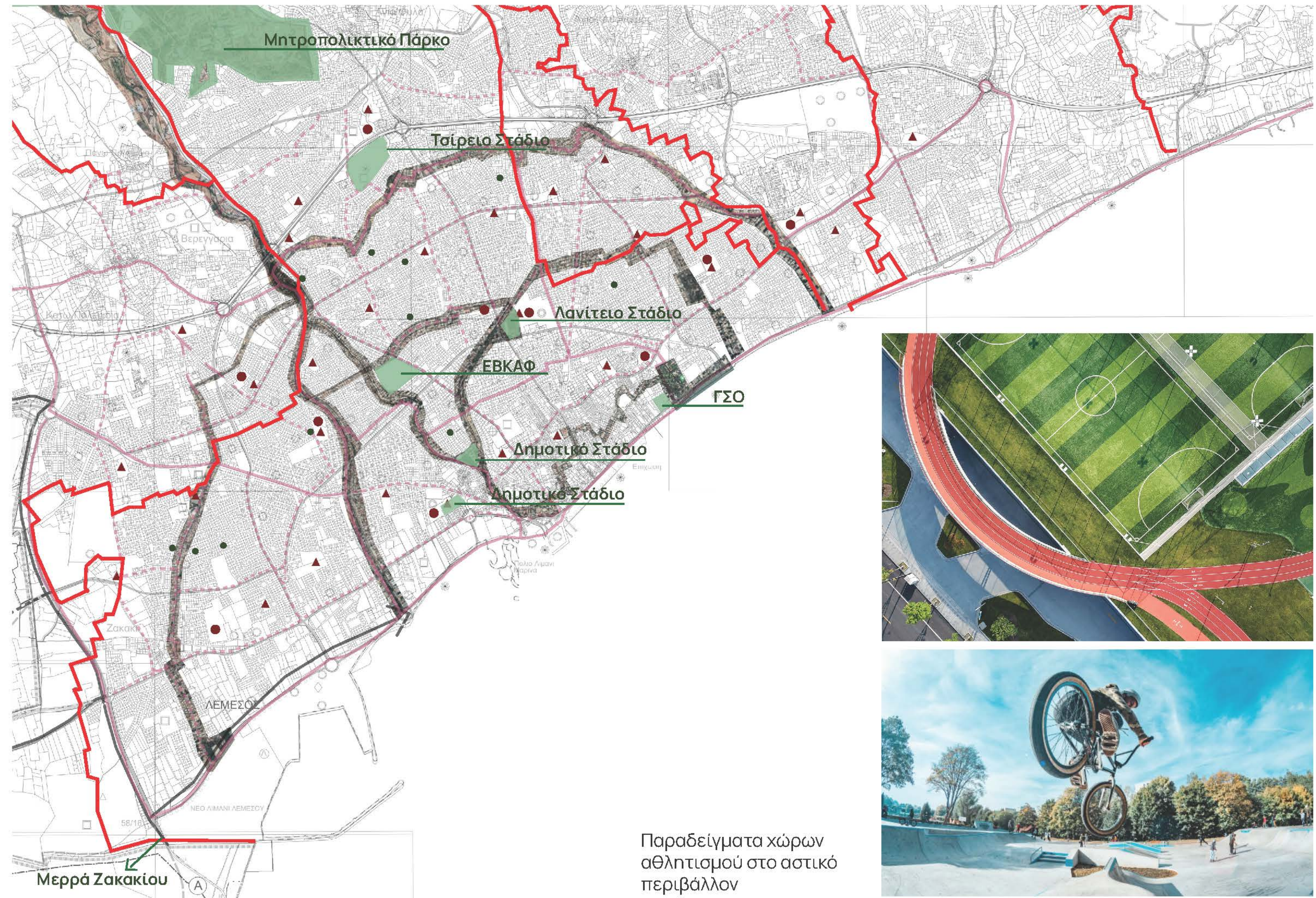




αθλητισμός - παιδεία - νεολαία

αθλητισμός στον αστικό χώρο


- ενσωμάτωση χώρων άθλησης στον αστικό ιστό σε υφιστάμενους ακρησιμοποίητους χώρους
- ανάγκη για γενικό σχέδιο που να λαμβάνει υπόψη τις υφιστάμενες αθλητικές εγκαταστάσεις (ΓΣΟ, Τσίρειο, ΕΒΚΑΦ, περιοχή Μερρά Ζακακίου)
- αύξηση ωρών λειτουργίας των σχολικών γηπέδων με επιτήρηση
- εισήγηση για δημοτικό κολυμβητήριο που να λειτουργεί και ως κέντρο αποκατάστασης και εκγύμνασης ατόμων τρίτης ηλικίας



Παραδείγματα χώρων αθλητισμού στο αστικό περιβάλλον



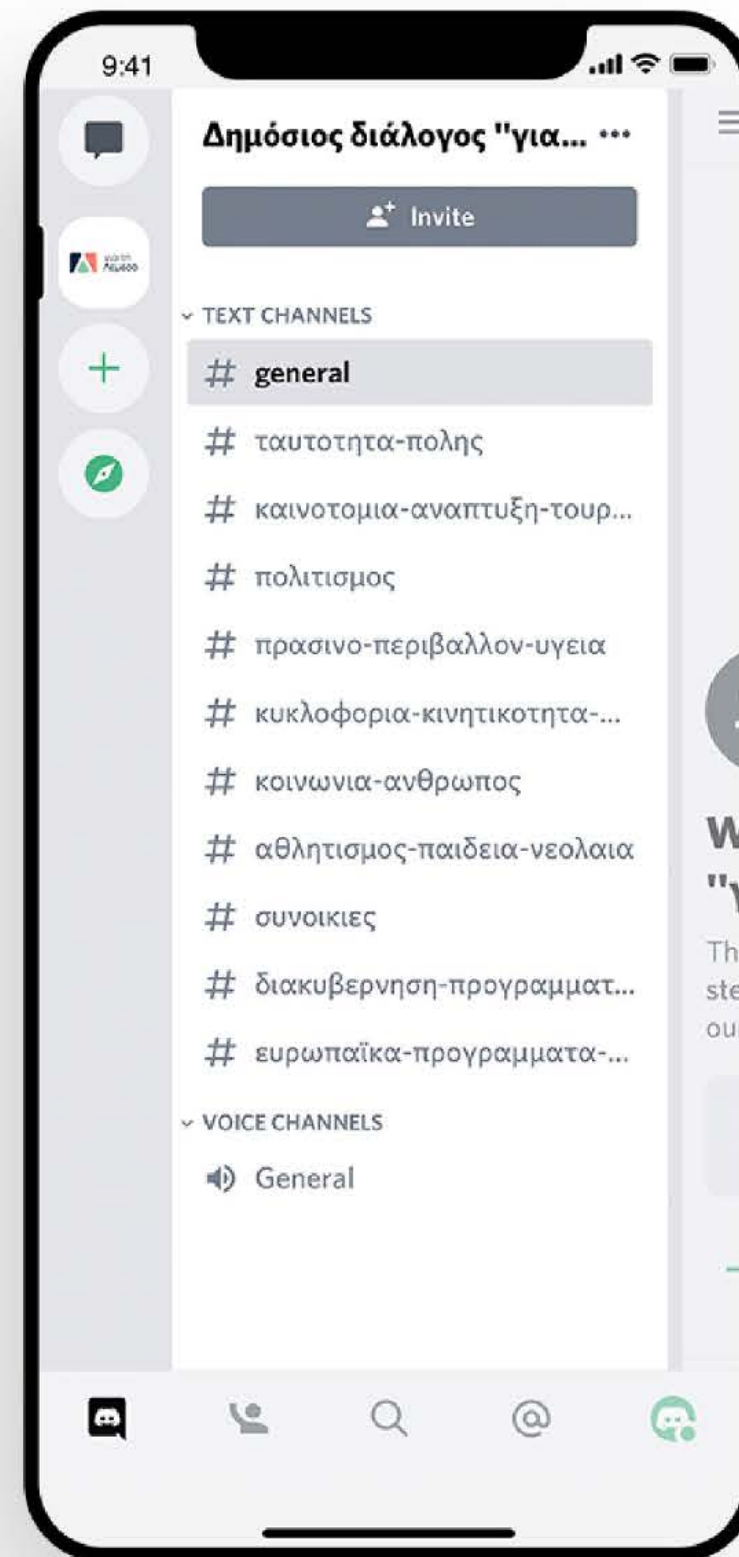
έργα υποδομών





δημόσιος διάλογος για τη Λεμεσό

ακολούθησε μας



εσύ
για τη
Λεμεσό



Μπορείς και εσύ να συμμετέχεις.

Θέλεις;

www.yiatilemeso.com

The worldwide transition into the era of Big Data and digital transformation, have driven **IMR/University of Nicosia™**, one of the largest market research organizations in Cyprus, to invest in an all new Market Business Intelligence unit. The Business Intelligence unit, through its collaboration with multiple teams of experts both in Cyprus and abroad, offers new and innovative solutions based on real time data collection, advance analytics and tailored-made visualizations endorsing strategic business decisions.

Providing insights to your business™



DEPARTMENT OF COMMUNICATION

T: +357 22 265150

F: +357 22 256530

E: pastou.m@unic.ac.cy

Mrs. Marina Pastou

Qualitative Research Manager

For more information about IMR/University of Nicosia™ please visit our website:

www.imr.com.cy

Insights Market Research (IMR) Ltd:

Member of



Certified with



Sound Industrial Relations
CONTEMPORARY ENTERPRISES | **SIR 2014**

Certificate No. QS.17.037